



ГОРПЛАН

Общество с ограниченной ответственностью
Архитектурная мастерская
«Городское планирование»

Заказчик:
Администрация Белоярского района

Проект межевания территории на кадастровые
кварталы 86:06:0020101, 86:06:0020105,
86:06:0020106, расположенные на территории
городского поселения Белоярский (ХМАО-Югра)

Материалы по обоснованию

МК – 38611004042230000780002 – ПМ



Том 2

Директор

О.В. Чемякина

2023

Список разработчиков

Должность	Фамилия	Подпись
Руководитель проекта	М.Н.Попов	
Главный архитектор проекта	М.Е.Гилева	
Специалист отдела территориального планирования	Е.В.Карпова	

Состав документации по планировке территории

№	Наименование	Масштаб	Количество листов	Гриф секретности
Материалы основной (утверждаемой) части проекта межевания территории				
I	Текстовые материалы			
1	Пояснительная записка. Основная (утверждаемая часть). Том 1	-	72	
II	Графические материалы			
1,1; 1,2	Чертеж межевания территории	М 1:2000	2	
Материалы по обоснованию проекта межевания территории				
III	Текстовые материалы			
1	Пояснительная записка. Материалы по обоснованию. Том 2	-	125	
IV	Графические материалы			
1,1; 1,2	План фактического использования территории	М 1:2000	2	

Содержание

Введение.....	5
1 Характеристика территории проекта межевания	7
2. Сведения об использованных материалах по установлению границ участков и особенностях проекта.....	17
3 Перечень публичных сервитутов	83
4 Обоснование принятых решений	142
5 Предложения по внесению изменений в Правила землепользования и застройки.....	143

Введение

Проект межевания территории на кадастровые кварталы 86:06:0020101, 86:06:0020105, 86:06:0020106, расположенные на территории городского поселения Белоярский (ХМАО-Югра) разработан в соответствии с техническим заданием (Приложение 1).

При разработке настоящего проекта учтены следующие нормативные правовые акты и нормативные материалы:

- Градостроительный кодекс Российской Федерации;
- Земельный кодекс Российской Федерации;
- постановление Правительства Российской Федерации от 20.11.2000 № 878 «Об утверждении Правил охраны газораспределительных сетей»;
- постановление Правительства Российской Федерации от 24.02.2009 № 160 «О порядке установления охранных зон объектов электросетевого хозяйства и особых условий использования земельных участков, расположенных в границах таких зон»;
- приказ Федеральной службы государственной регистрации, кадастра и картографии от 10.11.2020 года № П/0412 «Об утверждении классификатора видов разрешенного использования земельных участков»;
- свод правил СП 42.13330.2016 «Свод правил. Градостроительство. Планировка и застройка городских и сельских поселений. Актуализированная редакция СНиП 2.07.01-89*»;
- санитарно-эпидемиологические правила и нормативы СанПиН 2.2.1/2.1.1.1200-03 «Санитарно-защитные зоны и санитарная классификация предприятий, сооружений и иных объектов»;
- закон ХМАО – Югры от 18.04.2007 года № 39-оз «О градостроительной деятельности на территории Ханты-Мансийского автономного округа – Югры»
- решение Совета депутатов городского поселения Белоярский Белоярского района Ханты-Мансийского автономного округа Югра от 24.12.2014 г. № 46 «Об утверждении местных нормативов градостроительного проектирования городского поселения Белоярский» (в редакции Решения от 11.05.2016 года №16) (далее – Местные нормативы);
- решение Совета депутатов городского поселения Белоярский от 21.05.2010 года № 14 «Генеральный план городского поселения Белоярский» (далее – Генеральный план);
- решение Совета депутатов городского поселения Белоярский от 21.09.2012 года № 25 «Правила землепользования и застройки городского поселения Белоярский» (далее – Правила землепользования и застройки);
- постановление администрации городского поселения Белоярский от 21.08.2017 года №248 «Об утверждении документации по планировке территории улично-дорожной сети в г.Белоярский»;
- кадастровый план территории;

- топографическая основа в масштабе 1:500, предоставленная Заказчиком.

Документация по планировке территории выполнена в системе координат МСК-86.

1 Характеристика территории проекта межевания

Проектируемая территория расположена в северо-восточной части городского поселения Белоярский.

Территория проектирования расположена на землях населенного пункта кадастровые кварталы 86:06:0020101, 86:06:0020105, 86:06:0020106.

Площадь территории в границах проекта межевания составляет 373,78 га.

Сведения о существующем использовании территории приведены в графической части на «Плане фактического использования территории».

Красные линии квартала установлены, в проекте межевания запланировано изменение красных линий. Перечень координат красных линий приведен в Томе 1 пояснительной записки.

В соответствии с Письмом Управления природопользования, сельского хозяйства и развития предпринимательства Администрации Белоярского района (Приложение 2) в границах кадастрового квартала 86:06:0020101 расположен земельный участок, занятый городскими лесами. Земельный участок поставлен на государственный кадастровый учет, кадастровый номер 86:06:0020101:2503 и оформлен в собственность. Правообладатель: Муниципальное образование Белоярский район. Вид разрешенного использования земельных участков: «Отдых (рекреация)».

В соответствии с Письмом Департамента недропользования и природных ресурсов Ханты-Мансийского автономного округа – Югры № 12-Исх-23323 от 14.08.2023 года (Приложение 3) на территории проектирования действующие особо охраняемые природные территории регионального и местного значения, категории которых установлены п. 2 ст. 2 Федерального закона от 14.03.1995 № 33-ФЗ «Об особо охраняемых природных территориях», ст. 2 Закона автономного округа от 29.03.2018 № 34-оз «О регулировании отдельных отношений в области организации, охраны и использования особо охраняемых природных территорий регионального значения в Ханты-Мансийском автономном округе - Югре», а также их охранные зоны отсутствуют.

Границы территорий объектов культурного наследия отсутствуют в границах проектирования.

В проекте отражены следующие зоны с особыми условиями использования территории:

1) **охранные зоны газораспределительных сетей** – отражены согласно постановлению Правительства Российской Федерации № 878 на расстоянии 3 м по обе стороны от газопровода и 10 м от газораспределительного пункта.

2) **охранные зоны объектов электросетевого хозяйства** – отражены согласно постановлению Правительства Российской Федерации № 160 на расстоянии:

- 10 м для воздушных и кабельных ЛЭП напряжением 10/6 кВ;
- 2 м для воздушных ЛЭП напряжением 0,4 кВ.

3) **охранные зоны коммунальных тепловых сетей** – отражены согласно приказу Министерства архитектуры, строительства и жилищно-коммунального хозяйства Российской Федерации от 17.08.1992 № 197 вдоль трасс прокладки тепловых сетей в виде земельных участков шириной, определяемой углом естественного откоса грунта, но не менее 3 метров в каждую сторону, считая от края строительных конструкций тепловых сетей, или от наружной поверхности изолированного теплопровода бесканальной прокладки.

Согласно данным ЕГРН в границах проектирования установлены зоны с особыми условиями использования территории. Информация об этих зонах приведена в Таблице 1

Таблица 1

№ п/п	Вид	Наименование	Реестровый номер ЕГРН	Ограничение
1	Охранная зона инженерных коммуникаций Зона охраны искусственных объектов	Зона минимальных расстояний до Линейного сооружения - Магистральный газопровод "Надым-Пунга - 4"	86:00-6.409	-
2	Охранная зона инженерных коммуникаций Зона охраны искусственных объектов	Зона минимальных расстояний до Линейного сооружения - Магистральный газопровод "Надым-Пунга -2"	86:00-6.413	-
3	Охранная зона инженерных коммуникаций Зона охраны искусственных объектов	Зона минимальных расстояний до Линейного сооружения - Магистральный газопровод "Надым-Пунга -1"	86:00-6.419	-
4	Охранная зона инженерных коммуникаций Зона охраны искусственных объектов	Зона минимальных расстояний до Линейного сооружения-магистральный газопровод "Надым-Пунга-Н.Тура 3"	86:00-6.420	-
5	Охранная зона инженерных коммуникаций Зона охраны искусственных объектов	Зона с особыми условиями использования территории (охранная зона) объекта: "Подстанция КТП 400-10"	86:06-6.105	В охранных зонах запрещается осуществлять любые действия, которые могут нарушить безопасную работу объектов электросетевого хозяйства, в том числе привести к их повреждению или уничтожению, и (или) повлечь причинение вреда жизни, здоровью граждан и имуществу физических или юридических лиц, а также повлечь нанесение экологического ущерба и возникновение пожаров и иные действия согласно постановления Правительства РФ от 24.02.2009 г. № 160 «О порядке установления

				охранных зон объектов электросетевого хозяйства и особых условий использования земельных участков, расположенных в границах таких зон»
6	Охранная зона инженерных коммуникаций Зона охраны искусственных объектов	Охранная зона объекта электросетевого хозяйства "Технологическое присоединение к электрической сети 0,4кВ ОАО "ЮТЭК-Региональные сети" объекта: "Административное здание", расположенного по адресу: Тюменская область, ХМАО-Югра, г. Белоярский, мкрн. Мирный, дом №12 В"	86:06-6.1367	1. Перечень видов разрешенного использования ЗУ в границах зоны: - 86:06:0000000:6943, 86:06:0000000:6949 - земельные участки (территории) общего пользования. 2. Ограничения согласно Постановлению Правительства Российской Федерации от 24.02.2009г. №160 "О порядке установления охранных зон объектов электросетевого хозяйства и особых условий использования земельных участков, расположенных в границах таких зон"
7	Охранная зона инженерных коммуникаций Зона охраны искусственных объектов	Охранная зона: Кабельная линия связи г/д Уренгой-Ужгород газопровод "Надым-Пунга 1" Компрессорная станция "Казымская"	86:06-6.1428	Ограничения согласно постановлению Правительства РФ от 9 июня 1995 г. № 578 «Об утверждении правил охраны линий и сооружений связи Российской Федерации»
8	Водоохранная зона Зона охраны природных объектов	Водоохранная зона реки Сухой Казым, расположенной на территории Ханты-Мансийского автономного округа-Югры г.Белоярский	86:06-6.1438	Ограничения согласно статья 65 Водного Кодекса Российской Федерации.
9	Водоохранная зона Зона охраны природных объектов	Водоохранная зона протоки б/н №6, расположенной на территории Ханты-Мансийского автономного округа-Югры г.Белоярский	86:06-6.1462	Ограничения согласно статья 65 Водного Кодекса Российской Федерации.
10	Водоохранная зона Зона охраны природных объектов	Водоохранная зона протоки б/н №7, расположенной на территории Ханты-Мансийского автономного округа-Югры г.Белоярский	86:06-6.1465	Ограничения согласно статья 65 Водного Кодекса Российской Федерации.

11	Прибрежная защитная полоса Зона охраны природных объектов	Прибрежная защитная полоса озера Школьное, расположенного на территории Ханты-Мансийского автономного округа-Югры г.Белоярский	86:06-6.1504	Ограничения согласно статья 65 Водного Кодекса Российской Федерации.
12	Водоохранная зона Зона охраны природных объектов	Водоохранная зона озера Школьное, расположенного на территории Ханты-Мансийского автономного округа-Югры г.Белоярский	86:06-6.1505	Ограничения согласно статья 65 Водного Кодекса Российской Федерации.
13	Водоохранная зона Зона охраны природных объектов	Водоохранная зона реки Казым, расположенной на территории Ханты-Мансийского автономного округа-Югры г.Белоярский	86:06-6.1521	Ограничения согласно статья 65 Водного Кодекса Российской Федерации.
14	Прибрежная защитная полоса Зона охраны природных объектов	Прибрежная защитная полоса реки Казым, расположенной на территории Ханты-Мансийского автономного округа-Югры г.Белоярский	86:06-6.1522	Ограничения согласно статья 65 Водного Кодекса Российской Федерации.
15	Охранная зона инженерных коммуникаций Зона охраны искусственных объектов	Охранная зона объекта электросетевого хозяйства КЛ-10кВ "Сэти электроснабжения микрорайона 3А г. Белоярский. 2 этап"	86:06-6.1538	Ограничения согласно Постановлению Правительства РФ от 24.02.2009 N 160 (ред. от 21.12.2018) «О порядке установления охранных зон объектов электросетевого хозяйства и особых условий использования земельных участков, расположенных в границах таких зон»
16	Охранная зона инженерных коммуникаций Зона охраны искусственных объектов	Охранная зона объекта электросетевого хозяйства ТП 10/0,4кВ "Сети электроснабжения микрорайона 3А. г. Белоярский. 2 этап"	86:06-6.1539	Ограничения согласно Постановлению Правительства РФ от 24.02.2009 N 160 (ред. от 21.12.2018) «О порядке установления охранных зон объектов электросетевого хозяйства и особых условий использования земельных участков, расположенных в границах таких зон»
17	Охранная зона инженерных коммуникаций Зона охраны искусствен-	Охранная зона объекта электросетевого хозяйства КЛ-0,4кВ "Сэти электроснабжения мик-	86:06-6.1542	Ограничения согласно Постановлению Правительства РФ от 24.02.2009 N 160 (ред. от 21.12.2018) «О порядке установления охранных

	ных объектов	рорайона ЗА г. Белоярский. 2 этап"		зон объектов электросетевого хозяйства и особых условий использования земельных участков, расположенных в границах таких зон»
18	Охранная зона инженерных коммуникаций Зона охраны искусственных объектов	Охранная зона "Кабельная линия связи к административному зданию"	86:06-6.1599	Протяженность охранной зоны - 1332 м. Ограничения согласно Постановлению Правительства РФ от 09.06.1995г. № 578 «Об утверждении Правил охраны линий и сооружений связи Российской Федерации»
19	Иная зона	Приаэродромная территория аэродрома Белоярский	86:06-6.1632	При установлении приаэродромной территории устанавливаются ограничения использования земельных участков и (или) расположенных на них объектов недвижимости и осуществления экономической и иной деятельности в соответствии с Решением об установлении приаэродромной территории аэродрома Белоярский, принятым Приказом РОСАВИАЦИИ № 1533-П от 17.12.2020 г. Срок установления ограничений бессрочный. Подзоны №1-2 В первой подзоне запрещается размещать объекты, не предназначенные для организации и обслуживания воздушного движения и воздушных перевозок, обеспечения взлета, посадки, руления и стояния ВС; Во второй подзоне запрещается размещать объекты, не предназначенные для обслуживания пассажиров и обработки багажа, грузов и почты, обслуживания ВС, хранения авиационного топлива и заправки ВС, обеспечения энергоснабжения, а также объекты, не относящиеся к инфраструктуре аэропорта. Подзона № 3 В третьей подзоне запрещается размещать объекты, высота которых превышает ограничения, установленные уполномоченным Правительством РФ федеральным органом исполнительной власти, при установлении соответствующей ПТ. Подзона № 4 В четвертой подзоне запрещается раз-

				<p>мещать объекты, создающие помехи в работе наземных объектов средств и систем обслуживания воздушного движения, навигации, посадки и связи, предназначенных для организации воздушного движения и расположенных вне первой подзоны. Подзона № 5 В пятой подзоне запрещается размещать опасные производственные объекты, определенные Федеральным законом "О промышленной безопасности опасных производственных объектов", функционирование которых может повлиять на безопасность полетов ВС. Подзона № 6 . В шестой подзоне запрещается размещать объекты, способствующие привлечению и массовому скоплению птиц. Подзона № 7. В седьмой подзоне ввиду превышения уровня шумового и электромагнитного воздействий, концентраций загрязняющих веществ в атмосферном воздухе запрещается размещать объекты, виды которых в зависимости от их функционирования назначения определяются уполномоченным федеральным органом исполнительной власти при установлении соответствующей ПТ с учетом требований законодательства в области обеспечения санитарно-эпидемиологического благополучия населения, если иное не установлено федеральными законами.</p>
20	<p>Охранная зона стационарного пункта наблюдений за состоянием окружающей природной среды Зона охраны искусственных объектов</p>	<p>Зона с особыми условиями использования территории (охранная зона) гидрологического поста II разряда Белоярский - река Казым, расположенного по адресу: Ханты-Мансийский автономный округ-Югра, г. Белоярский, левый бе-</p>	86:06-6.1722	<p>В соответствии с Постановлением Правительства Российской Федерации от 27.08.1999 №972 "Об утверждении положения о создании охраняемых зон стационарных пунктов наблюдений за состоянием окружающей природной среды, ее загрязнением" в пределах охранных зон стационарных пунктов наблюдений устанавливаются ограничения на хозяйственную деятельность,</p>

		рег р. Казым		которая может отразиться на достоверности информации о состоянии окружающей природной среды, ее загрязнении. На земельные участки, через которые осуществляется проход или проезд к стационарным пунктам наблюдений, входящим в государственную наблюдательную сеть, могут быть установлены сервитуты в порядке, определенном законодательством Российской Федерации. Срок действия — бессрочно.
21	Охранная зона инженерных коммуникаций Зона охраны искусственных объектов	Зона с особыми условиями использования территории (охранная зона) объекта: "Кабельная линия на Общежитие «УНИМО» на 80 мест"	86:06-6.269	В охранных зонах запрещается осуществлять любые действия, которые могут нарушить безопасную работу объектов электросетевого хозяйства, в том числе привести к их повреждению или уничтожению, и (или) повлечь причинение вреда жизни, здоровью граждан и имуществу физических или юридических лиц, а также повлечь нанесение экологического ущерба и возникновение пожаров и иные действия согласно постановления Правительства РФ от 24.02.2009 г. № 160 «О порядке установления охранных зон объектов электросетевого хозяйства и особых условий использования земельных участков, расположенных в границах таких зон»
22	Охранная зона инженерных коммуникаций Зона охраны искусственных объектов	Охранной зоны объектов электросетевого хозяйства ТП 10/0, 4кВ-2х 1000кВА мкр. №5, 5А в г.Белоярский	86:06-6.400	Ограничения в соответствии с Постановлением Правительства РФ от № 160 от 24.02.2009 "О порядке установления охранных зон объектов электросетевого хозяйства и особых условий использования земельных участков, расположенных в границах таких зон"
23	Охранная зона инженерных коммуникаций Зона охраны искусственных объектов	Охранной зоны объектов электросетевого хозяйства индивидуальная жилая застройка микрорайона №5 в	86:06-6.413	Ограничения в соответствии с Постановлением Правительства РФ от № 160 от 24.02.2009 "О порядке установления охранных зон объектов электросетевого хозяйства и особых условий

		г.Белоярский.Инженерные сети		использования земельных участков, расположенных в границах таких зон"
24	Охранная зона инженерных коммуникаций Зона охраны искусственных объектов	ЗОУИТ "Охранная зона ЦРП-1 "Город"	86:06-6.715	Протяженность охранной зоны - 171 м. Охранные зоны устанавливаются вокруг подстанций - в виде части поверхности участка земли и воздушного пространства (на высоту, соответствующую высоте наивысшей точки подстанции), ограниченной вертикальными плоскостями, отстоящими от всех сторон ограждения подстанции по периметру на расстоянии 10 м. Ограничения в соответствии с Постановлением Правительства РФ "О порядке установления охранных зон объектов электросетевого хозяйства и особых условий использования земельных участков, расположенных в границах таких зон" от 24 февраля 2009 г. № 160.
25	Охранная зона инженерных коммуникаций Зона охраны искусственных объектов	Зона с особыми условиями использования территории (охранная зона) объекта электросетевого хозяйства: Сети электроснабжения 0,4кВ к жилому дому №2 в 3А микрорайоне г.Белоярский, расположенного: Ханты-Мансийский автономный округ - Югра, г.Белоярский, мкр 3а	86:06-6.737	Ограничения в соответствии с Постановлением Правительства РФ от 24.02.2009г. N160
26	Охранная зона инженерных коммуникаций Зона охраны искусственных объектов	Охранная зона: Технологическое присоединение к электрической сети 0.4 кВ, 6 кВ, 10 кВ ОАО ЮТЭК-Региональные сети" ИЖС микрорайона 5А в г.Белоярский", расположенного: Ханты-Мансийского автономного округа - Югра, г.Белоярский, мкр 5а	86:06-6.738	Ограничения в соответствии с Постановлением Правительства РФ от 24.02.2009 N 160 (ред. от 21.12.2018) "О порядке установления охранных зон объектов электросетевого хозяйства и особых условий использования земельных участков, расположенных в границах таких зон" (вместе с "Правилами установления охранных зон объектов электросетевого хозяйства и особых условий использования земельных участков,

				расположенных в границах таких зон")
27	Охранная зона инженерных коммуникаций Зона охраны искусственных объектов	Зона с особыми условиями использования территории (охранная зона) объекта электросетевого хозяйства: Сети электроснабжения 0,4 кВ к жилому дому № 1 в ЗА микрорайоне г.Белоярский, расположенного: Ханты-Мансийский автономный округ-Югра, г.Белоярский, мкр За	86:06-6.739	Ограничения в соответствии с Постановлением Правительства РФ от 24.02.2009 N 160 (ред. от 21.12.2018) "О порядке установления охранных зон объектов электросетевого хозяйства и особых условий использования земельных участков, расположенных в границах таких зон" (вместе с "Правилами установления охранных зон объектов электросетевого хозяйства и особых условий использования земельных участков, расположенных в границах таких зон")

2. Сведения об использованных материалах по установлению границ участков и особенностях проекта

Перечень существующих земельных участков и сооружений в границе проектирования, расположенных в 86:06:0020101, 86:06:0020105, 86:06:0020106 кадастровых кварталах приведен в таблице 2.

Таблица 2

Сооружения и земельные участки согласно сведениям ЕГРН в границах проекта межевания

№ п/п	Кадастровый номер	Адрес	Площадь, кв. м	Разрешённое использование	Форма собственности
1	86:06:0000000:4469	г. Белоярский	1348	для эксплуатации объекта индивидуальная жилая застройка микрорайона №5 в городе Белоярский. Инженерные сети. Внешнее электроснабжение	Частная собственность
2	86:06:0000000:4496	г Белоярский	43235	для строительства объекта Объездная автомобильная дорога города Белоярский на участке ул. Молодости- ул. Центральная	Собственность публично-правовых образований
3	86:06:0000000:4514	г. Белоярский	2876	для реконструкции сетей тепловодоснабжения микрорайона №3 г.Белоярский	Собственность публично-правовых образований
4	86:06:0000000:4518	Белоярский район, город Белоярский	48264	для реконструкции автомобильной дороги	Собственность публично-правовых образований
5	86:06:0000000:4812	город Белоярский	1757	Для эксплуатации автомобильных дорог (улица Набережная)	Собственность публично-правовых образований
6	86:06:0000000:4817	город Белоярский	1386	Для эксплуатации автомобильных дорог (улица Набережная)	Собственность публично-правовых образований
7	86:06:0000000:4825	город Белоярский	864	Для эксплуатации автомобильных дорог (улица Барсукова)	Собственность публично-правовых образований

№ п/п	Кадастровый номер	Адрес	Площадь, кв. м	Разрешённое использование	Форма собственности
8	86:06:0000000:4869	Местоположение установлено относительно ориентира, расположенного в границах участка. Ориентир сети газоснабжения. Почтовый адрес ориентира: АО Ханты-Мансийский-Югра, г. Белоярский, мкр 4-й	188	Для строительства инженерных сетей (сети газоснабжения)	-
9	86:06:0000000:6310	г. Белоярский, мкр микрорайон 6, уч. №5.20	1214	индивидуальные жилые дома	Частная собственность
10	86:06:0000000:6314	г. Белоярский, уч. №1	3819	объекты инженерно-технического обеспечения	Собственность публично-правовых образований
11	86:06:0000000:6439	г. Белоярский	5557	Реконструкция автомобильной дороги	Собственность публично-правовых образований
12	86:06:0000000:6778	город Белоярский	2115680	Отдых (рекреация)	Собственность публично-правовых образований
13	86:06:0000000:6783	город Белоярский	207	Коммунальное обслуживание	-
14	86:06:0000000:6823	город Белоярский	6487	Земельные участки (территории) общего пользования	-
15	86:06:0000000:6941	город Белоярский	86055	Земельные участки (территории) общего пользования	Собственность публично-правовых образований
16	86:06:0000000:6943	-	129387	Земельные участки (территории) общего пользования	Собственность публично-правовых образований

№ п/п	Кадастровый номер	Адрес	Площадь, кв. м	Разрешённое использование	Форма собственности
17	86:06:0000000:6946	-	41215	Земельные участки (территории) общего пользования	Собственность публично-правовых образований
18	86:06:0000000:6947	город Белоярский	1954	Земельные участки (территории) общего пользования	Собственность публично-правовых образований
19	86:06:0000000:6949	-	40301	Земельные участки (территории) общего пользования	Собственность публично-правовых образований
20	86:06:0000000:6950	г. Белоярский	106	Земельные участки (территории) общего пользования	Собственность публично-правовых образований
21	86:06:0000000:6951	г. Белоярский	10	Коммунальное обслуживание	Собственность публично-правовых образований
22	86:06:0000000:6952	город Белоярский	10696	Земельные участки (территории) общего пользования	Собственность публично-правовых образований
23	86:06:0000000:6955	-	206213	Земельные участки (территории) общего пользования	Собственность публично-правовых образований
24	86:06:0000000:7029	город Белоярский	1922	Земельные участки (территории) общего пользования	Собственность публично-правовых образований
25	86:06:0000000:7163	Белоярский муниципальный район, городское поселение Белоярский, город Белоярский	17763	Земельные участки (территории) общего пользования	Собственность публично-правовых образований
26	86:06:0000000:7197	-	105968	Земельные участки (территории) общего пользования	-

№ п/п	Кадастровый номер	Адрес	Площадь, кв. м	Разрешённое использование	Форма собственности
27	86:06:0020101:1	город Белоярский, территория гаражи Автомобилист, земельный участок 11	36	Хранение автотранспорта	Частная собственность
28	86:06:0020101:10	г. Белоярский, мкр. 5	1000	строительство индивидуального жилого дома	-
29	86:06:0020101:100	г. Белоярский, мкр. 5	75	Для эксплуатации капитального гаража	-
30	86:06:0020101:102	г Белоярский, мкр 5, гаражи Автомобилист, блок 3, уч 311	36	Для эксплуатации капитального гаража	Частная собственность
31	86:06:0020101:103	г Белоярский, мкр 5-й, гаражи Автомобилист, блок 4, уч 411 а	36	Для эксплуатации капитального гаража	Частная собственность
32	86:06:0020101:104	г. Белоярский, мкр. 5	38	Для эксплуатации капитального гаража	-
33	86:06:0020101:105	г. Белоярский, мкр. 5	37	для эксплуатации капитального гаража	-
34	86:06:0020101:108	город Белоярский, территория гаражи Автомобилист, гараж 14	31	Для эксплуатации капитального гаража	-
35	86:06:0020101:11	город Белоярский, микрорайон 5, участок 13	1000	для строительства индивидуального жилого дома	Частная собственность
36	86:06:0020101:118	г Белоярский	849	-	-
37	86:06:0020101:119	г Белоярский	1237	-	-
38	86:06:0020101:12	город Белоярский, микрорайон 5, земельный участок № 15	1000	для строительства индивидуального жилого дома	-
39	86:06:0020101:120	г Белоярский	185	-	-
40	86:06:0020101:121	г Белоярский	2,02	-	-
41	86:06:0020101:122	г Белоярский	6,07	-	-
42	86:06:0020101:123	г Белоярский, мкр.	748	-	-

№ п/п	Кадастровый номер	Адрес	Площадь, кв. м	Разрешённое использование	Форма собственности
		№5,№6			
43	86:06:0020101:124	г Белоярский, мкр. №5,№6	96	-	-
44	86:06:0020101:125	г Белоярский, мкр. №5,№6	580	-	-
45	86:06:0020101:126	г Белоярский, мкр. №5,№6	505	-	-
46	86:06:0020101:127	г Белоярский, мкр. №5,№6	41	-	-
47	86:06:0020101:128	г Белоярский, мкр. №5,№6	615	-	-
48	86:06:0020101:129	г Белоярский, мкр 5, гаражи Автомобилист, блок 1, уч 4	81	Для эксплуатации капитального гаража	-
49	86:06:0020101:13	город Белоярский, микрорайон 5, земельный участок 19	1000	для строительства индивидуального жилого дома	Частная собственность
50	86:06:0020101:131	г. Белоярский, мкр. 5, гаражи Автомобилист, блок 2, участок №203	38	Для эксплуатации капитального гаража	Частная собственность
51	86:06:0020101:132	г Белоярский, мкр 5, гаражи Автомобилист, блок 4, уч 405	37	Для эксплуатации капитального гаража	-
52	86:06:0020101:133	г Белоярский, мкр 5, гаражи Автомобилист, блок 3, уч 310	36	для строительства капитального гаража	Частная собственность
53	86:06:0020101:135	г Белоярский, мкр 5, гаражи Автомобилист, блок 4, уч 406	37	Для эксплуатации капитального гаража	-
54	86:06:0020101:136	г Белоярский, уч 16а, гаражи в районе Бюро ритуальных услуг	30	Для эксплуатации капитального гаража	-

№ п/п	Кадастровый номер	Адрес	Площадь, кв. м	Разрешённое использование	Форма собственности
55	86:06:0020101:137	г Белоярский, мкр 5, гаражи Автомобилист, блок 4, уч 411	36	Для эксплуатации капитального гаража	-
56	86:06:0020101:138	г Белоярский, мкр 5, гаражи Автомобилист, блок 2, уч 205	37	для эксплуатации капитального гаража	-
57	86:06:0020101:14	г Белоярский, мкр 7, уч 17	1000	для строительства индивидуального жилого дома	-
58	86:06:0020101:140	г Белоярский, мкр 5, гаражи Автомобилист, блок 2, уч 210	38	Для эксплуатации капитального гаража	-
59	86:06:0020101:142	г Белоярский, уч 4, гаражи в районе Бюро ритуальных услуг	36	Для эксплуатации капитального гаража	-
60	86:06:0020101:143	г. Белоярский	38	Для реконструкции сетей электроснабжения	-
61	86:06:0020101:145	г. Белоярский	161	Для реконструкции сетей электроснабжения	Собственность публично-правовых образований
62	86:06:0020101:146	г Белоярский, мкр 5, уч 35/2	64	для эксплуатации магазина	Частная собственность
63	86:06:0020101:148	г Белоярский, мкр 5 А, (участок 2)	462	Для строительства сетей газоснабжения	-
64	86:06:0020101:149	г Белоярский, мкр 5а, уч 3	3	Для строительства сетей газоснабжения	-
65	86:06:0020101:15	г Белоярский, мкр 7, уч 21	1000	для строительства индивидуального жилого дома	-
66	86:06:0020101:150	г Белоярский, мкр 5а, уч 4	2	Для строительства сетей газоснабжения	-
67	86:06:0020101:151	г Белоярский, мкр 5а, уч 5	25	Для строительства сетей газоснабжения	-
68	86:06:0020101:153	г Белоярский, мкр 5, га-	38	Для эксплуатации капи-	-

№ п/п	Кадастровый номер	Адрес	Площадь, кв. м	Разрешённое использование	Форма собственности
		ражи Автомобилист, блок 3, уч 309		тального гаража	
69	86:06:0020101:155	г. Белоярский	38	Хранение автотранспорта	-
70	86:06:0020101:157	г Белоярский, мкр 5, гаражи Автомобилист, блок 4, уч 413	36	для строительства капитального гаража	-
71	86:06:0020101:158	г Белоярский, мкр 5, гаражи Автомобилист, блок 3, уч 314	37	Для эксплуатации капитального гаража	-
72	86:06:0020101:159	г Белоярский, мкр 5, гаражи Автомобилист, блок 3, уч 313	36	Для эксплуатации капитального гаража	Частная собственность
73	86:06:0020101:16	г Белоярский, мкр 7, уч 23	1000	для строительства индивидуального жилого дома	-
74	86:06:0020101:160	г Белоярский, мкр 5,, гаражи Автомобилист, блок 4 уч 407	36	для эксплуатации капитального гаража	-
75	86:06:0020101:161	г Белоярский, мкр 5, гаражи Автомобилист, блок 4, уч 414	37	Для эксплуатации капитального гаража	-
76	86:06:0020101:164	г Белоярский, мкр 5, гаражи Автомобилист, блок 1, уч 7	72	для эксплуатации капитального гаража	-
77	86:06:0020101:165	г Белоярский, (участок 2)	31	Для реконструкции сетей электроснабжения	-
78	86:06:0020101:166	г Белоярский, мкр 5, гаражи Автомобилист, блок 3, уч 312	37	для эксплуатации капитального гаража	Частная собственность
79	86:06:0020101:17	г Белоярский, тер гаражи в районе Бюро ритуальных услуг, уч 3	38	для эксплуатации капитального гаража	-
80	86:06:0020101:170	г Белоярский, мкр 5, га-	37	для эксплуатации капи-	Частная собственность

№ п/п	Кадастровый номер	Адрес	Площадь, кв. м	Разрешённое использование	Форма собственности
		ражи Автомобилист, блок 3, уч 302		тального гаража	
81	86:06:0020101:173	г. Белоярский, мкр. 7а, участок № 24	816	для индивидуального жилищного строительства	Частная собственность
82	86:06:0020101:174	г Белоярский, мкр 5а, уч 69	981	для индивидуального жилищного строительства	Частная собственность
83	86:06:0020101:175	г Белоярский, мкр 5а, уч 68	981	для индивидуального жилищного строительства	Частная собственность
84	86:06:0020101:176	г Белоярский, мкр 5а, уч 67	984	для индивидуального жилищного строительства	Частная собственность
85	86:06:0020101:178	г Белоярский, мкр 5а, уч 71	981	для индивидуального жилищного строительства	Частная собственность
86	86:06:0020101:179	г Белоярский, мкр 5а, уч 72	981	для индивидуального жилищного строительства	-
87	86:06:0020101:18	г. Белоярский, гаражи в районе Бюро ритуальных услуг, участок №17	36	для эксплуатации капитального гаража	Частная собственность
88	86:06:0020101:181	г. Белоярский, мкр. № 5а	894	для индивидуального жилищного строительства	Частная собственность
89	86:06:0020101:183	г. Белоярский, мкр. № 5а	964	для индивидуального жилищного строительства	Частная собственность
90	86:06:0020101:184	г. Белоярский, мкр. № 5а	964	для индивидуального жилищного строительства	-

№ п/п	Кадастровый номер	Адрес	Площадь, кв. м	Разрешённое использование	Форма собственности
91	86:06:0020101:185	г. Белоярский, мкр. № 5а	964	для индивидуального жилищного строительства	-
92	86:06:0020101:193	г Белоярский, мкр 5а, уч 78	928	для индивидуального жилищного строительства	Частная собственность
93	86:06:0020101:194	г Белоярский, мкр 5а, уч 30	1000	для индивидуального жилищного строительства	-
94	86:06:0020101:195	г Белоярский, мкр 5а, уч 29	1000	для индивидуального жилищного строительства	-
95	86:06:0020101:196	г Белоярский, мкр 5а, уч 28	1000	для индивидуального жилищного строительства	-
96	86:06:0020101:197	г Белоярский, мкр 5а, уч 27	1000	для индивидуального жилищного строительства	Частная собственность
97	86:06:0020101:199	г Белоярский, мкр 5а, уч 24	1000	для индивидуального жилищного строительства	Частная собственность
98	86:06:0020101:2	город Белоярский, микрорайон 5, земельный участок 2	1001	для строительства индивидуального жилого дома	-
99	86:06:0020101:20	г. Белоярский, тер. огороды Школьные	566	для освоения под огород	-
100	86:06:0020101:200	г Белоярский, мкр 5а, уч 23	1000	для индивидуального жилищного строительства	Частная собственность
101	86:06:0020101:202	м.р-н Белоярский, г.п. Белоярский, г Белоярский, мкр 5а, з/у 21	1000	для индивидуального жилищного строительства	Частная собственность

№ п/п	Кадастровый номер	Адрес	Площадь, кв. м	Разрешённое использование	Форма собственности
102	86:06:0020101:203	г. Белоярский, микрорайон № 5а, участок № 22.	1000	для индивидуального жилищного строительства	Частная собственность
103	86:06:0020101:205	г Белоярский, мкр 5а, уч 17	964	для индивидуального жилищного строительства	-
104	86:06:0020101:206	г Белоярский, мкр 5а, уч 16	964	для индивидуального жилищного строительства	-
105	86:06:0020101:207	г Белоярский, мкр 5а, уч 15	964	для индивидуального жилищного строительства	Частная собственность
106	86:06:0020101:208	г Белоярский, мкр 5, гаражи Автомобилист, блок 1, уч 6	72	для строительства капитального гаража	-
107	86:06:0020101:21	г Белоярский, уч 15, гаражи микрорайона Геолог	30	для эксплуатации капитального гаража	-
108	86:06:0020101:210	г. Белоярский, мкр. 5, строен. 34	244	для размещения объекта ТП 10/0,4 кВ - 2х1000 кВА в мкр. № 5, 5а в г. Белоярский	Частная собственность
109	86:06:0020101:211	г Белоярский, мкр 5, гаражи Автомобилист, блок 3, уч 304	36	для эксплуатации капитального гаража	Частная собственность
110	86:06:0020101:212	г Белоярский, Транспортная зона №5	1360	для эксплуатации объекта дальний приводной радиомаяк (ДПРМ)	Собственность публично-правовых образований
111	86:06:0020101:213	г. Белоярский, мкр. 5-й	38	для строительства капитального гаража	Частная собственность
112	86:06:0020101:214	г Белоярский, мкр 5, уч 7 а, гаражи Автомоби-	12	для строительства капитального гаража	-

№ п/п	Кадастровый номер	Адрес	Площадь, кв. м	Разрешённое использование	Форма собственности
		лист, блок 1			
113	86:06:0020101:216	г Белоярский, мкр 5, гаражи Автомобилист, блок 4, уч 408	36	для эксплуатации капитального гаража	Частная собственность
114	86:06:0020101:217	г. Белоярский	40	для эксплуатации капитального гаража	Собственность публично-правовых образований
115	86:06:0020101:218	г. Белоярский	41	для эксплуатации капитального гаража	Собственность публично-правовых образований
116	86:06:0020101:219	г Белоярский, мкр 5, гаражи Автомобилист, блок 2 , уч 211	36	для эксплуатации капитального гаража	-
117	86:06:0020101:22	г Белоярский, гаражи в районе Бюро ритуальных услуг, участок №12	37	для эксплуатации капитального гаража	-
118	86:06:0020101:220	г Белоярский, 5 -й микрорайон, гаражи Автомобилист, блок 1, участок № 7	84	для эксплуатации капитального гаража	-
119	86:06:0020101:2301	город Белоярский, 5 микрорайон, гаражи Автомобилист, блок 5	366	Для строительства капитальных гаражей в габаритах (6м*12м)	-
120	86:06:0020101:2320	г. Белоярский, мкр. 5а, уч. №73	977	для индивидуального жилищного строительства	-
121	86:06:0020101:2321	г. Белоярский, мкр. 5а, уч. №80	928	для индивидуального жилищного строительства	-
122	86:06:0020101:2322	г. Белоярский, мкр. 5а, уч. №81	866	для индивидуального жилищного строительства	Частная собственность

№ п/п	Кадастровый номер	Адрес	Площадь, кв. м	Разрешённое использование	Форма собственности
123	86:06:0020101:2323	г. Белоярский, мкр. 5а, уч. №75	894	для индивидуального жилищного строительства	Частная собственность
124	86:06:0020101:2324	г. Белоярский, мкр. 5а, уч. №77	928	для индивидуального жилищного строительства	Частная собственность
125	86:06:0020101:2325	г. Белоярский, мкр. 5а, уч. №76	928	для индивидуального жилищного строительства	Частная собственность
126	86:06:0020101:2326	г. Белоярский, мкр. 5а, уч. №79	928	для индивидуального жилищного строительства	Частная собственность
127	86:06:0020101:2370	г. Белоярский, мкр. 7а, участок № 6	600	для строительства индивидуального жилого дома	-
128	86:06:0020101:2372	город Белоярский, микрорайон 5а, участок № 34	1500	для индивидуального жилищного строительства	-
129	86:06:0020101:2373	город Белоярский, микрорайон № 5а, участок № 35	1305	для индивидуального жилищного строительства	Частная собственность
130	86:06:0020101:2374	город Белоярский, микрорайон № 5а, участок № 36	990	для индивидуального жилищного строительства	Частная собственность
131	86:06:0020101:2376	город Белоярский, микрорайон 5а, участок № 33	1091	для индивидуального жилищного строительства	Частная собственность
132	86:06:0020101:2377	г Белоярский, мкр 5а, уч № 32	1090	для индивидуального жилищного строительства	Частная собственность
133	86:06:0020101:2378	город Белоярский, микрорайон 5а, участок № 39	995	для индивидуального жилищного строительства	-

№ п/п	Кадастровый номер	Адрес	Площадь, кв. м	Разрешённое использование	Форма собственности
134	86:06:0020101:2379	город Белоярский, микрорайон 5а, участок № 41	995	для индивидуального жилищного строительства	-
135	86:06:0020101:2380	г Белоярский, мкр 5а, участок № 40	994	для индивидуального жилищного строительства	Частная собственность
136	86:06:0020101:2381	город Белоярский, микрорайон № 5а, участок № 37	960	для индивидуального жилищного строительства	Частная собственность
137	86:06:0020101:2383	город Белоярский, микрорайон 5а, участок № 42.	993	для индивидуального жилищного строительства	Частная собственность
138	86:06:0020101:2384	город Белоярский, микрорайон 5а, участок № 55	976	для индивидуального жилищного строительства	Частная собственность
139	86:06:0020101:2385	город Белоярский, микрорайон 5а, участок № 54	980	для индивидуального жилищного строительства	-
140	86:06:0020101:2386	город Белоярский, микрорайон 5а, участок № 50	983	для индивидуального жилищного строительства	Частная собственность
141	86:06:0020101:2387	город Белоярский, микрорайон 5а, участок № 53	981	для индивидуального жилищного строительства	Частная собственность
142	86:06:0020101:2388	город Белоярский, микрорайон 5а, участок № 49	976	для индивидуального жилищного строительства	Частная собственность
143	86:06:0020101:2389	город Белоярский, микрорайон 5а, участок № 51	982	для индивидуального жилищного строительства	-
144	86:06:0020101:2390	город Белоярский, микрорайон 5а, участок №	982	для индивидуального жилищного строитель-	Частная собственность

№ п/п	Кадастровый номер	Адрес	Площадь, кв. м	Разрешённое использование	Форма собственности
		52		ства	
145	86:06:0020101:2392	город Белоярский, микрорайон 5 а, участок № 47	984	Для индивидуального жилищного строительства	Частная собственность
146	86:06:0020101:2393	город Белоярский, микрорайон 5 а, участок № 44	982	Для индивидуального жилищного строительства	Частная собственность
147	86:06:0020101:2394	город Белоярский, микрорайон 5 а, участок № 45	981	Для индивидуального жилищного строительства	-
148	86:06:0020101:2395	город Белоярский, микрорайон 5 а, участок № 46	982	Для индивидуального жилищного строительства	Частная собственность
149	86:06:0020101:2396	город Белоярский, микрорайон 5 а, участок № 48	982	Для индивидуального жилищного строительства	Частная собственность
150	86:06:0020101:2397	город Белоярский, микрорайон № 5а	4955	для строительства объекта: Застройка микрорайона 5а в г. Белоярский. Инженерные сети.2 этап.	Собственность публично-правовых образований
151	86:06:0020101:2398	город Белоярский, микрорайон № 5а	10160	для строительства объекта: Застройка микрорайона 5а в г. Белоярский. Инженерные сети. 1 этап	Собственность публично-правовых образований
152	86:06:0020101:24	г. Белоярский, тер. гаражи в районе Бюро ритуальных услуг	30	для эксплуатации капитального гаража	-
153	86:06:0020101:2400	город Белоярский, микрорайон 5 , гаражи Автомобилист, блок 2, участок № 213	36	для строительства капитального гаража	-
154	86:06:0020101:2404	город Белоярский, ули-	22570	для строительства торго-	Частная собственность

№ п/п	Кадастровый номер	Адрес	Площадь, кв. м	Разрешённое использование	Форма собственности
		ца Мира, дом 1		вого центра	
155	86:06:0020101:2407	г. Белоярский, мкр. 7-й	252	для реконструкции сети перегретой воды в районе 7 микрорайона г.Белоярский	-
156	86:06:0020101:2412	г. Белоярский, микрорайон 5а, участок № 75а	869	для индивидуального жилищного строительства	Частная собственность
157	86:06:0020101:2413(2)	г. Белоярский, микрорайон 3А	818	для строительства объекта: Инженерные сети микрорайона 3А г. Белоярский 1 этап	Собственность публично-правовых образований
158	86:06:0020101:2437	г. Белоярский, микрорайон 5, гаражи Автомобилист, блок 2, участок № 214	36	для эксплуатации капитального гаража	Частная собственность
159	86:06:0020101:2438	г. Белоярский, микрорайон 5, гаражи Автомобилист, блок 2, участок № 212	36	объекты хранения индивидуального транспорта	Частная собственность
160	86:06:0020101:2439	г. Белоярский, мкр. 5, участок № 7	1400	для строительства индивидуального жилого дома	-
161	86:06:0020101:2440	г.Белоярский, мкр. 5а, участок №20	1000	Для индивидуального жилищного строительства	Частная собственность
162	86:06:0020101:2462	г. Белоярский, мкр. 5, участок № 33а.	472	для строительства мечети	-
163	86:06:0020101:2463	г. Белоярский, мкр 5, участок № 33	1770	для строительства мечети	-
164	86:06:0020101:2464	г. Белоярский, мкр 5, участок № 33б	1323	для строительства мечети	-
165	86:06:0020101:2467	г. Белоярский, мкр. 3а,	5977	для строительства мно-	-

№ п/п	Кадастровый номер	Адрес	Площадь, кв. м	Разрешённое использование	Форма собственности
		участок №8		гоквартирного жилого дома	
166	86:06:0020101:2474	г. Белоярский, микрорайон № 5а, участок № 26	1000	для индивидуального жилищного строительства	Частная собственность
167	86:06:0020101:2475	г. Белоярский, мкр. 3а, участок №1	5232	для строительства многоквартирного жилого дома	-
168	86:06:0020101:2478	г. Белоярский, микрорайон 5а, участок № 5б	934	Индивидуальные жилые дома	Частная собственность
169	86:06:0020101:2479	г. Белоярский, микроар-йон 5а, участок № 5а	934	Индивидуальные жилые дома	Частная собственность
170	86:06:0020101:2480	г. Белоярский, микрорайон 5а, участок № 5г	934	Индивидуальные жилые дома	Частная собственность
171	86:06:0020101:2481	г. Белоярский, микрорайон 5а, участок № 5в	934	комплексное освоение в целях жилищного строительства	Частная собственность
172	86:06:0020101:2485	г. Белоярский, мкр. 3а, уч. №2	6202	для строительства многоквартирного жилого дома	-
173	86:06:0020101:2493	г. Белоярский, мкрорайон 5, участок 26а	416	индивидуальные жилые дома	Частная собственность
174	86:06:0020101:2497	г. Белоярский, мкр 5, гаражи Автомобилист, блок 1, участок 8	216	для строительства капитального гаража	-
175	86:06:0020101:25	г. Белоярский, гаражи в районе Бюро ритуальных услуг, участок №8	30	Для эксплуатации капитального гаража	-
176	86:06:0020101:2500	г. Белоярский, микрорайон 3а, участок №3	5335	для строительства многоквартирного жилого дома	-
177	86:06:0020101:2503	г. Белоярский, мкр. 5а	92032	Отдых (рекреация)	Собственность публич-

№ п/п	Кадастровый номер	Адрес	Площадь, кв. м	Разрешённое использование	Форма собственности
					но-правовых образований
178	86:06:0020101:2511	г. Белоярский, мкр 5, гаражи Автомобилист, блок 1, участок № 8а	53	объекты хранения индивидуального транспорта	Частная собственность
179	86:06:0020101:2519	г. Белоярский, микрорайон 5а, участок №1	1077	индивидуальные жилые дома	Собственность публично-правовых образований
180	86:06:0020101:2521	г. Белоярский, микрорайон 5а, участок №101	937	индивидуальные жилые дома	Частная собственность
181	86:06:0020101:2522	г. Белоярский, микрорайон 5а, участок №102	937	индивидуальные жилые дома	Частная собственность
182	86:06:0020101:2523	г. Белоярский, микрорайон 5а, участок №103	921	индивидуальные жилые дома	Частная собственность
183	86:06:0020101:2524	г. Белоярский, микрорайон 5а, участок №104	1198	индивидуальные жилые дома	Частная собственность
184	86:06:0020101:2525	г. Белоярский, микрорайон 5а, участок №105	942	индивидуальные жилые дома	Частная собственность
185	86:06:0020101:2526	г. Белоярский, микрорайон 5а, участок №106	1000	индивидуальные жилые дома	Частная собственность
186	86:06:0020101:2527	г. Белоярский, микрорайон 5а, участок №107	1000	индивидуальные жилые дома	Частная собственность
187	86:06:0020101:2528	г. Белоярский, микрорайон 5а, участок №108	1000	индивидуальные жилые дома	Частная собственность
188	86:06:0020101:2529	г. Белоярский, микрорайон 5а, участок №109	1000	индивидуальные жилые дома	Частная собственность
189	86:06:0020101:2530	г. Белоярский, микрорайон 5а, участок №110	1000	индивидуальные жилые дома	Частная собственность
190	86:06:0020101:2531	г. Белоярский, микрорайон 5а, участок №111	999	индивидуальные жилые дома	Частная собственность
191	86:06:0020101:2532	г. Белоярский, микрорайон 5а, участок №112	1223	индивидуальные жилые дома	Частная собственность

№ п/п	Кадастровый номер	Адрес	Площадь, кв. м	Разрешённое использование	Форма собственности
192	86:06:0020101:2533	г. Белоярский, микрорайон 5а, участок №113	1006	индивидуальные жилые дома	Частная собственность
193	86:06:0020101:2534	г. Белоярский, микрорайон 5а, участок №114	1007	индивидуальные жилые дома	Частная собственность
194	86:06:0020101:2535	г. Белоярский, микрорайон 5а, участок №115	1008	индивидуальные жилые дома	Частная собственность
195	86:06:0020101:2536	г. Белоярский, микрорайон 5а, участок №116	1008	индивидуальные жилые дома	Частная собственность
196	86:06:0020101:2542	г. Белоярский, микрорайон 5а, участок №122	999	индивидуальные жилые дома	Частная собственность
197	86:06:0020101:2543	г. Белоярский, микрорайон 5а, участок №123	1001	индивидуальные жилые дома	Частная собственность
198	86:06:0020101:2544	г. Белоярский, микрорайон 5а, участок №124	1000	индивидуальные жилые дома	Частная собственность
199	86:06:0020101:2545	г. Белоярский, микрорайон 5а, участок №56	885	индивидуальные жилые дома	Частная собственность
200	86:06:0020101:2546	г. Белоярский, микрорайон 5а, участок №57	967	индивидуальные жилые дома	Частная собственность
201	86:06:0020101:2547	г. Белоярский, микрорайон 5а, участок №58	1036	индивидуальные жилые дома	Частная собственность
202	86:06:0020101:2548	г. Белоярский, микрорайон 5а, участок №59	1007	индивидуальные жилые дома	Частная собственность
203	86:06:0020101:2549	г. Белоярский, микрорайон 5а, участок №60	848	индивидуальные жилые дома	Частная собственность
204	86:06:0020101:2550	г. Белоярский, микрорайон 5а, участок №61	848	индивидуальные жилые дома	Частная собственность
205	86:06:0020101:2551	г. Белоярский, микрорайон 5а, участок №62	848	индивидуальные жилые дома	Собственность публично-правовых образований
206	86:06:0020101:2552	г. Белоярский, микрорайон 5а, участок №63	867	индивидуальные жилые дома	Частная собственность
207	86:06:0020101:2553	г. Белоярский, микро-	867	индивидуальные жилые	Частная собственность

№ п/п	Кадастровый номер	Адрес	Площадь, кв. м	Разрешённое использование	Форма собственности
		раон 5а, участок №64		дома	
208	86:06:0020101:2554	г. Белоярский, микрорайон 5а, участок №65	867	индивидуальные жилые дома	Частная собственность
209	86:06:0020101:2555	г. Белоярский, микрорайон 5а, участок №66	902	индивидуальные жилые дома	Частная собственность
210	86:06:0020101:2556	г. Белоярский, микрорайон 5а, участок №82	1176	индивидуальные жилые дома	Частная собственность
211	86:06:0020101:2557	г. Белоярский, микрорайон 5а, участок №83	973	индивидуальные жилые дома	Частная собственность
212	86:06:0020101:2558	г. Белоярский, микрорайон 5а, участок №84	973	индивидуальные жилые дома	Частная собственность
213	86:06:0020101:2559	г. Белоярский, микрорайон 5а, участок №85	967	индивидуальные жилые дома	Частная собственность
214	86:06:0020101:2560	г. Белоярский, микрорайон 5а, участок №86	867	индивидуальные жилые дома	Собственность публично-правовых образований
215	86:06:0020101:2561	г. Белоярский, микрорайон 5а, участок №87	973	индивидуальные жилые дома	Частная собственность
216	86:06:0020101:2562	г. Белоярский, микрорайон 5а, участок №88	973	индивидуальные жилые дома	Частная собственность
217	86:06:0020101:2563	г. Белоярский, микрорайон 5а, участок №89	973	индивидуальные жилые дома	Частная собственность
218	86:06:0020101:2564	г. Белоярский, микрорайон 5а, участок №90	885	индивидуальные жилые дома	Частная собственность
219	86:06:0020101:2565	г. Белоярский, микрорайон 5а, участок №91	881	индивидуальные жилые дома	Частная собственность
220	86:06:0020101:2566	г. Белоярский, микрорайон 5а, участок №92	937	индивидуальные жилые дома	Частная собственность
221	86:06:0020101:2567	г. Белоярский, микрорайон 5а, участок №93	937	индивидуальные жилые дома	Частная собственность
222	86:06:0020101:2568	г. Белоярский, микрорайон 5а, участок №94	937	индивидуальные жилые дома	Частная собственность

№ п/п	Кадастровый номер	Адрес	Площадь, кв. м	Разрешённое использование	Форма собственности
223	86:06:0020101:2569	г. Белоярский, микрорайон 5а, участок №95	937	индивидуальные жилые дома	Частная собственность
224	86:06:0020101:2570	г. Белоярский, микрорайон 5а, участок №96	937	индивидуальные жилые дома	Частная собственность
225	86:06:0020101:2571	г. Белоярский, микрорайон 5а, участок №97	937	индивидуальные жилые дома	Частная собственность
226	86:06:0020101:2572	г. Белоярский, микрорайон 5а, участок №98	928	индивидуальные жилые дома	Частная собственность
227	86:06:0020101:2573	г. Белоярский, микрорайон 5а, участок №99	937	индивидуальные жилые дома	Частная собственность
228	86:06:0020101:2574	г. Белоярский, микрорайон 5а, участок №100	937	индивидуальные жилые дома	Частная собственность
229	86:06:0020101:2576	г. Белоярский, мкр-н 5, гаражи Автомобилист, блок 5, 6	1024	объекты хранения индивидуального транспорта	Частная собственность
230	86:06:0020101:2577	г. Белоярский, гаражи Автомобилист, блок №7	512	объекты хранения индивидуального транспорта	Частная собственность
231	86:06:0020101:2590	г. Белоярский, мкр. 5-й, гаражи Автомобилист, блок 8, участок № 1	74	объекты хранения индивидуального транспорта	Частная собственность
232	86:06:0020101:2591	г. Белоярский, мкр. 5-й, гаражи Автомобилист, блок 8, участок № 2	73	объекты хранения индивидуального транспорта	Частная собственность
233	86:06:0020101:2592	г. Белоярский, мкр. 5-й, гаражи Автомобилист, блок 8, участок № 5	73	объекты хранения индивидуального транспорта	Частная собственность
234	86:06:0020101:2593	г. Белоярский, мкр. 5-й, гаражи Автомобилист, блок 8, участок № 4	73	объекты хранения индивидуального транспорта	Частная собственность
235	86:06:0020101:2594	г. Белоярский, мкр. 5-й, гаражи Автомобилист, блок 8, участок № 3	73	объекты хранения индивидуального транспорта	Частная собственность

№ п/п	Кадастровый номер	Адрес	Площадь, кв. м	Разрешённое использование	Форма собственности
236	86:06:0020101:2595	г. Белоярский, 3А микрорайон, участок № 4	14355	объекты дошкольного образования	Собственность публично-правовых образований
237	86:06:0020101:2596	г. Белоярский, 5А микрорайон, участок №18	1000	индивидуальные жилые дома	Частная собственность
238	86:06:0020101:2598	г. Белоярский, 5А микрорайон, участок №25	1002	индивидуальные жилые дома	Частная собственность
239	86:06:0020101:2599	г. Белоярский, 5А микрорайон, участок №19	999	индивидуальные жилые дома	Частная собственность
240	86:06:0020101:26	г. Белоярский, мкр 5, гаражи Автомобилист, блок 1, уч 2	72	Для эксплуатации капитального гаража	-
241	86:06:0020101:2600	г. Белоярский, 5А микрорайон, участок №14	964	индивидуальные жилые дома	Частная собственность
242	86:06:0020101:2601	г. Белоярский, 5А микрорайон, участок №8	969	индивидуальные жилые дома	Частная собственность
243	86:06:0020101:2602	г. Белоярский, 5А микрорайон, участок №13	972	индивидуальные жилые дома	Частная собственность
244	86:06:0020101:2603	г. Белоярский, 5А микрорайон, участок №9	964	индивидуальные жилые дома	Частная собственность
245	86:06:0020101:2605	город Белоярский, 3А микрорайон, участок № 6	6212	строительство многоквартирного жилого дома	-
246	86:06:0020101:2606	город Белоярский, 3А микрорайон, участок № 5	4537	для строительства многоквартирного жилого дома	-
247	86:06:0020101:2607	город Белоярский, 5 микрорайон, гаражи «Автомобилист», блок 3, участок № 307	37	объекты хранения индивидуального транспорта	Частная собственность
248	86:06:0020101:2609	город Белоярский, 5 микрорайон, участок №	55	объекты культурного назначения	-

№ п/п	Кадастровый номер	Адрес	Площадь, кв. м	Разрешённое использование	Форма собственности
		336			
249	86:06:0020101:2614	г. Белоярский	80	под строительство объекта «ПС-35/10кВ 2х10 МВА в пос. Высокий г. Мегион»	-
250	86:06:0020101:2615	город Белоярский	74	Объекты инженерно-технического обеспечения	-
251	86:06:0020101:2622	г. Белоярский, мкр. 5а, участок 31	975	для индивидуального жилищного строительства	Частная собственность
252	86:06:0020101:2623	г. Белоярский, мкр. 5а, участок 38	1492	для индивидуального жилищного строительства	Частная собственность
253	86:06:0020101:2632	город Белоярский	3837	объекты инженерно-технического назначения	Собственность публично-правовых образований
254	86:06:0020101:2633	город Белоярский	153	объекты инженерно-технического обеспечения	Собственность публично-правовых образований
255	86:06:0020101:2635	г. Белоярский	54413	Объекты инженерно-технического обеспечения	Собственность публично-правовых образований
256	86:06:0020101:2644	город Белоярский	1697	обслуживание автотранспорта	Собственность публично-правовых образований
257	86:06:0020101:2653	город Белоярский, 5 микрорайон, земельный участок 12	1498	индивидуальные жилые дома	Частная собственность
258	86:06:0020101:2660	город Белоярский, мкр.3а, участок 1 А	1026	предпринимательство	-
259	86:06:0020101:27	г Белоярский, мкр 5, уч	72	Объекты хранения авто-	Собственность публич-

№ п/п	Кадастровый номер	Адрес	Площадь, кв. м	Разрешённое использование	Форма собственности
		1, гаражи Автомобилист , блок 1		транспорта	но-правовых образований
260	86:06:0020101:2710	город Белоярский	39	Земельные участки (территории) общего пользования	-
261	86:06:0020101:2762	город Белоярский	3028	Коммунальное обслуживание	Собственность публично-правовых образований
262	86:06:0020101:28	город Белоярский, территория гаражи Автомобилист, земельный участок 2	30	Хранение автотранспорта	Частная собственность
263	86:06:0020101:2887	-	2331	Магазины	-
264	86:06:0020101:2889	город Белоярский, микрорайон 5а, участок 118	2623	коммунальное обслуживание	Частная собственность
265	86:06:0020101:2890	город Белоярский, микрорайон 5а	372	коммунальное обслуживание	Собственность публично-правовых образований
266	86:06:0020101:2891	город Белоярский, микрорайон 5а	96	коммунальное обслуживание	Собственность публично-правовых образований
267	86:06:0020101:2892	город Белоярский, микрорайон 5а, участок 117	2505	коммунальное обслуживание	Частная собственность
268	86:06:0020101:2893	город Белоярский, микрорайон 5а	964	коммунальное обслуживание	Собственность публично-правовых образований
269	86:06:0020101:2894	город Белоярский, микрорайон 5а	110	коммунальное обслуживание	Собственность публично-правовых образований
270	86:06:0020101:2895	город Белоярский, микрорайон 5а	851	коммунальное обслуживание	Собственность публично-правовых образований

№ п/п	Кадастровый номер	Адрес	Площадь, кв. м	Разрешённое использование	Форма собственности
271	86:06:0020101:29	г Белоярский, уч 8 а, Га- ражи в районе Бюро ри- туальных услуг	30	для эксплуатации капи- тального гаража	Частная собственность
272	86:06:0020101:3	город Белоярский, мик- рорайон 5, земельный участок №3	999	для строительства инди- видуального жилого дома	Частная собственность
273	86:06:0020101:30	г Белоярский, гаражи в районе Бюро ритуаль- ных услуг, участок № 1	37	Для эксплуатации капи- тального гаража	Частная собственность
274	86:06:0020101:3006	город Белоярский	973	Улично-дорожная сеть	Собственность публич- но-правовых образова- ний
275	86:06:0020101:3011	город Белоярский, 5а микрорайон, земельный участок 43	1062	для индивидуального жилищного строитель- ства	Частная собственность
276	86:06:0020101:3013	город Белоярский, зона Транспортная, земель- ный участок 6	731	Воздушный транспорт	-
277	86:06:0020101:3014	город Белоярский, 5 микрорайон, земельный участок 33а	1913	Коммунальное обслужи- вание	Собственность публич- но-правовых образова- ний
278	86:06:0020101:3113	город Белоярский	222	Коммунальное обслужи- вание	Собственность публич- но-правовых образова- ний
279	86:06:0020101:3115	город Белоярский	2	хранение автотранспорта	Частная собственность
280	86:06:0020101:3116	город Белоярский	2	хранение автотранспорта	Частная собственность
281	86:06:0020101:3179	город Белоярский, 5а микрорайон, земельный участок 36	20	Обеспечение научной де- ятельности	Собственность публич- но-правовых образова- ний
282	86:06:0020101:33	г Белоярский, гаражи в районе Бюро ритуаль- ных услуг, участок №9	38	Под эксплуатацию капи- тального гаража	-

№ п/п	Кадастровый номер	Адрес	Площадь, кв. м	Разрешённое использование	Форма собственности
283	86:06:0020101:37	город Белоярский, территория гаражи Автомобилист, участок № 6	31	Объекты хранения индивидуального транспорта	Частная собственность
284	86:06:0020101:38	г Белоярский, гаражи в районе Бюро ритуальных услуг, участок №13	30	Под строительство и эксплуатацию капитального гаража	Частная собственность
285	86:06:0020101:39	г. Белоярский, участок 10, гаражи в районе Бюро ритуальных услуг	31	Объекты хранения индивидуального автотранспорта	Частная собственность
286	86:06:0020101:4	город Белоярский, микрорайон 5, з/у 4	1000	под строительство индивидуального жилого дома	Частная собственность
287	86:06:0020101:5	город Белоярский, микрорайон 5, земельный участок № 5	1000	для строительства индивидуального жилого дома	Частная собственность
288	86:06:0020101:67	г Белоярский, мкр 7, уч 1	999	Для индивидуального жилищного строительства	-
289	86:06:0020101:68	г. Белоярский, мкр. 5	36	Для эксплуатации капитального гаража	-
290	86:06:0020101:69	г. Белоярский, мкр. 5	36	Для эксплуатации капитального гаража	-
291	86:06:0020101:70	г Белоярский, мкр 5, гаражи Автомобилист, блок 2, уч 208	38	Для эксплуатации капитального гаража	Частная собственность
292	86:06:0020101:71	г Белоярский, мкр 5, гаражи Автомобилист, блок 3, уч 306	37	Для эксплуатации капитального гаража	-
293	86:06:0020101:72	г Белоярский, мкр 5, гаражи Автомобилист, уч 303	36	Для эксплуатации капитального гаража	-
294	86:06:0020101:73	г Белоярский, мкр 5, уч 209, гаражи Автомоби-	38	Для эксплуатации капитального гаража	Частная собственность

№ п/п	Кадастровый номер	Адрес	Площадь, кв. м	Разрешённое использование	Форма собственности
		лист, блок 2, уч 209			
295	86:06:0020101:74	г Белоярский, мкр 5, уч 401, гаражи Автомобилист, блок 4 , уч 401	37	Для эксплуатации капитального гаража	-
296	86:06:0020101:75	г. Белоярский	3133	-	-
297	86:06:0020101:76	г. Белоярский	828	-	-
298	86:06:0020101:77	г. Белоярский	120	-	-
299	86:06:0020101:78	г. Белоярский	4663	-	-
300	86:06:0020101:79	г. Белоярский	77	-	-
301	86:06:0020101:8	город Белоярский, микрорайон 5, з/у №8	1000	строительство индивидуального жилого дома	Частная собственность
302	86:06:0020101:80	г Белоярский, мкр 5, уч 34	2832	для эксплуатации бюро ритуальных услуг	-
303	86:06:0020101:81	г Белоярский, мкр 5, гаражи Автомобилист, блок 3, , уч 305	37	Для эксплуатации капитального гаража	Частная собственность
304	86:06:0020101:82	г Белоярский, мкр 5, блок 4, гаражи Автомобилист, уч 410	37	Для эксплуатации капитального гаража	Частная собственность
305	86:06:0020101:83	г Белоярский, мкр 5, гаражи Автомобилист, блок 3, , уч 301	37	Для эксплуатации капитального гаража	-
306	86:06:0020101:84	г Белоярский, мкр 5, уч 26	999	Для индивидуального жилищного строительства	Частная собственность
307	86:06:0020101:85	г Белоярский, мкр 5, уч 27	999	Для индивидуального жилищного строительства	-
308	86:06:0020101:86	г Белоярский, мкр 5, уч 28	999	Для индивидуального жилищного строительства	-
309	86:06:0020101:87	г Белоярский, мкр 5, уч	999	Для индивидуального	Частная собственность

№ п/п	Кадастровый номер	Адрес	Площадь, кв. м	Разрешённое использование	Форма собственности
		29		жилищного строительства	
310	86:06:0020101:88	г Белоярский, мкр 5, уч 30	1000	Для индивидуального жилищного строительства	Частная собственность
311	86:06:0020101:89	г Белоярский, мкр 5, уч 31, участок № 31	999	Для индивидуального жилищного строительства	-
312	86:06:0020101:9	г. Белоярский, мкр 5, уч. 9	1000	для строительства индивидуального жилого дома	Частная собственность
313	86:06:0020101:91	г Белоярский, мкр 5, уч 14	999	Для индивидуального жилищного строительства	Частная собственность
314	86:06:0020101:92	г Белоярский, мкр 5, уч 16	1000	Для индивидуального жилищного строительства	Частная собственность
315	86:06:0020101:93	г Белоярский, мкр 5, уч 18	999	Для индивидуального жилищного строительства	-
316	86:06:0020101:94	г Белоярский, мкр 5, уч 20	1000	Для индивидуального жилищного строительства	Частная собственность
317	86:06:0020101:95	г Белоярский, мкр 5, уч 22	999	для индивидуального жилищного строительства	-
318	86:06:0020101:96	г Белоярский, мкр 5, гаражи Автомобилист, блок 4, уч 403	37	Для эксплуатации капитального гаража	Частная собственность
319	86:06:0020101:97	г Белоярский, мкр 5, гаражи Автомобилист, блок 4, уч 402	37	Для эксплуатации капитального гаража	-
320	86:06:0020101:98	г Белоярский, мкр 5, га-	77	Для эксплуатации капи-	-

№ п/п	Кадастровый номер	Адрес	Площадь, кв. м	Разрешённое использование	Форма собственности
		ражи Автомобилист, блок 1, уч 3		тального гаража	
321	86:06:0020101:99	г Белоярский, мкр 5, гаражи Автомобилист, блок 2, уч 207	38	Для строительства капитального гаража	-
322	86:06:0020105:1	г Белоярский, мкр 3, д 30	2000	Под эксплуатацию здания аптеки №281, здания сушики и территории прилегающей к ним	Частная собственность
323	86:06:0020105:10	г Белоярский, мкр 3, д 1-А	2703	Для эксплуатации здания Фитнесс-Центра	-
324	86:06:0020105:1003	г. Белоярский, ул. Школьная, дом 6	8066	для эксплуатации здания, хозяйственных построек и территории обустройства	-
325	86:06:0020105:1004	г. Белоярский, ул. Школьная, дом 6	325	Для эксплуатации здания, хозяйственных построек и территории обустройства	-
326	86:06:0020105:1005	г. Белоярский, ул. Школьная, дом 6	2717	Для эксплуатации здания, хозяйственных построек и территории обустройства	-
327	86:06:0020105:102	г Белоярский, мкр 3	28,55	-	-
328	86:06:0020105:1027	местоположение установлено относительно ориентира расположенного за пределами участка. Ориентир:-магазин.Почтовый адрес ориентира: г. Белоярский, мкр. 3-й, д. №39,	187	Объекты торгового назначения и общественного питания	-

№ п/п	Кадастровый номер	Адрес	Площадь, кв. м	Разрешённое использование	Форма собственности
		в 5 м. по направлению на северо-запад от ориентира			
329	86:06:0020105:103	г Белоярский, мкр 3	18	-	-
330	86:06:0020105:104	г Белоярский	68	-	-
331	86:06:0020105:105	г Белоярский	42	-	-
332	86:06:0020105:106	г. Белоярский, ул. Школьная	363	Для эксплуатации блок-контейнеров	-
333	86:06:0020105:1063	г. Белоярский, ул. Школьная, д. № 8	1127	Объекты дополнительного образования детей	-
334	86:06:0020105:1066	г. Белоярский, 3-й мкр, д. 34, местоположение установлено относительно ориентира, расположенного в границах участка. Ориентир:- школа №2	15492	Объекты общеобразовательного назначения	Собственность публично-правовых образований
335	86:06:0020105:1069	г. Белоярский, Местоположение установлено относительно ориентира, расположенного в границах участка. Ориентир - многоквартирный жилой дом. Адрес ориентира: ХМАО-Югра, г. Белоярский, 3 микрорайон, дом № 5а	4032	для эксплуатации многоквартирного жилого дома	-
336	86:06:0020105:107	г Белоярский, мкр 3, строен 14б	27	для эксплуатации магазина Лада	-
337	86:06:0020105:11	г. Белоярский, ул. Набережная	2836	для эксплуатации здания	-
338	86:06:0020105:110	г Белоярский, мкр 3, уч	1470	объекты торгового	-

№ п/п	Кадастровый номер	Адрес	Площадь, кв. м	Разрешённое использование	Форма собственности
		32А		назначения и общественного питания	
339	86:06:0020105:1127	г. Белоярский	2121	строительство автогородка для проведения практических занятий по обучению несовершеннолетних безопасному поведению на улицах и на дорогах	Собственность публично-правовых образований
340	86:06:0020105:115	г. Белоярский	23	Для реконструкции сетей электроснабжения	-
341	86:06:0020105:12	г. Белоярский, ул. Набережная, строен. №11А	33	Под эксплуатацию магазина	-
342	86:06:0020105:122	г Белоярский, мкр 3-й, д 28/1	338	для эксплуатации магазина	-
343	86:06:0020105:123	г Белоярский, мкр 3, д 28	409	для эксплуатации магазина	Частная собственность
344	86:06:0020105:126	г. Белоярский, мкр. 3-й, д. 42	50	для размещения объектов мелкорозничной торговой сети	-
345	86:06:0020105:127	г. Белоярский, мкр. 3-й, д. 42	4	для размещения объектов мелкорозничной торговой сети	-
346	86:06:0020105:128	г. Белоярский, мкр. 3-й, д. 42	4	для размещения объектов мелкорозничной торговой сети	-
347	86:06:0020105:129	г.Белоярский, ул.Барсукова, №6/11	192	для строительства объекта Газификационная станция ГХК-3	-
348	86:06:0020105:13	г Белоярский, мкр 3, строен №35	20	для эксплуатации магазина и прилегающей территории	-

№ п/п	Кадастровый номер	Адрес	Площадь, кв. м	Разрешённое использование	Форма собственности
349	86:06:0020105:130	г.Белоярский, ул.Барсукова, земельный участок 6	32063	для эксплуатации зданий, хозяйственных строений и сооружений	Собственность публично-правовых образований
350	86:06:0020105:1376	-	699	Связь	-
351	86:06:0020105:1377	-	1059	Связь	-
352	86:06:0020105:1378	-	16	Связь	Частная собственность
353	86:06:0020105:1379	город Белоярский	6932	Земельные участки (территории) общего пользования	-
354	86:06:0020105:1380	город Белоярский	15131	Земельные участки (территории) общего пользования	Собственность публично-правовых образований
355	86:06:0020105:1381	город Белоярский	226	Земельные участки (территории) общего пользования	-
356	86:06:0020105:1387	город Белоярский	2834	Земельные участки (территории) общего пользования	-
357	86:06:0020105:1388	город Белоярский	2861	Земельные участки (территории) общего пользования	-
358	86:06:0020105:1389	город Белоярский	3923	Земельные участки (территории) общего пользования	-
359	86:06:0020105:1390	город Белоярский	3690	Земельные участки (территории) общего пользования	-
360	86:06:0020105:1392	город Белоярский, улица Центральная, земельный участок 14а	1903	Оборудованные площадки для занятия спортом	Собственность публично-правовых образований
361	86:06:0020105:14	г. Белоярский, ул. Центральная, д. 15-а	7467	для эксплуатации здания училища	-

№ п/п	Кадастровый номер	Адрес	Площадь, кв. м	Разрешённое использование	Форма собственности
362	86:06:0020105:1455	город Белоярский, 3 микрорайон, земельный участок 44	493	общественное питание	Собственность публично-правовых образований
363	86:06:0020105:1468	город Белоярский, 3 микрорайон, земельный участок 44а	195	общественное питание	-
364	86:06:0020105:1476	город Белоярский	498	Земельные участки (территории) общего пользования	-
365	86:06:0020105:15	г Белоярский, мкр 3, д 33	6771	для эксплуатации здания, хозяйственных построек и территории обустройства	-
366	86:06:0020105:18	г Белоярский, мкр 3, д 32	8958	для эксплуатации здания, хозяйственных построек и территории обустройства	-
367	86:06:0020105:19	г. Белоярский, ул. Школьная, д. 8	2176	для размещения и эксплуатации здания плавательного бассейна	-
368	86:06:0020105:2	г. Белоярский, ул. Набережная, д. 15	780	Для размещения здания аптеки	Собственность публично-правовых образований
369	86:06:0020105:20	г. Белоярский, ул. Школьная, д. 7	1918	для размещения и эксплуатации здания дома культуры	-
370	86:06:0020105:21	Местоположение установлено относительно ориентира, расположенного в границах участка, ориентир торговый киоск, почтовый	8	для размещения объектов торгового назначения и общественного питания	-

№ п/п	Кадастровый номер	Адрес	Площадь, кв. м	Разрешённое использование	Форма собственности
		адрес ориентира: г. Белоярский, ул. Центральная, №13 Б			
371	86:06:0020105:22	г. Белоярский, ул. Молодости, д 5-а	150	Для эксплуатации магазина	-
372	86:06:0020105:26	г. Белоярский, ул. Молодости	794	для эксплуатации здания	-
373	86:06:0020105:27	г. Белоярский, ул. Школьная	765	для эксплуатации здания	-
374	86:06:0020105:28	г. Белоярский, мкр. 3-й, д. 6	4263	Для эксплуатации жилого дома	-
375	86:06:0020105:29	г. Белоярский, мкр. 3-й, д. 21	2923	Для эксплуатации жилого дома	-
376	86:06:0020105:30	г. Белоярский, мкр. 3-й, д. 8	4987	Для эксплуатации жилого дома	-
377	86:06:0020105:31	г. Белоярский, мкр. 3-й, дом №31	1158	для эксплуатации здания госучреждений	Частная собственность
378	86:06:0020105:32	г. Белоярский, мкр. 3-й, д. 10	3995	Для эксплуатации жилого дома	-
379	86:06:0020105:33	г Белоярский, мкр 3, строен 41	1512	для эксплуатации Столовой на 160 мест (Ресторан Северный)	-
380	86:06:0020105:34	г. Белоярский, мкр. 3-й, д. 3	3567	Для эксплуатации жилого дома	-
381	86:06:0020105:35	г. Белоярский, мкр. 3-й, д. 28 А	2643	Для эксплуатации жилого дома	-
382	86:06:0020105:36	г. Белоярский, мкр. 3-й, д. 4	6139	Для эксплуатации жилого дома	-
383	86:06:0020105:37	г Белоярский, мкр 3, д 27-А	1416	под эксплуатацию административного здания	-
384	86:06:0020105:38	г. Белоярский, мкр. 3-й, д. 19	3270	Для эксплуатации жилого дома	-

№ п/п	Кадастровый номер	Адрес	Площадь, кв. м	Разрешённое использование	Форма собственности
385	86:06:0020105:39	г. Белоярский, ул. Молодости, д. 4а	3003	Для эксплуатации жилого дома	-
386	86:06:0020105:40	г. Белоярский, ул. Центральная, д. 14	2928	Для эксплуатации жилого дома	-
387	86:06:0020105:41	г. Белоярский, ул. Центральная, д. 2	3771	Для эксплуатации жилого дома	-
388	86:06:0020105:42	г. Белоярский, ул. Центральная, д. 16	4482	Для эксплуатации жилого дома	-
389	86:06:0020105:43	г. Белоярский, мкр. 3-й, д. 22	2692	Для эксплуатации жилого дома	-
390	86:06:0020105:44	г. Белоярский, мкр. 3-й, д. 2	3272	Для эксплуатации жилого дома	-
391	86:06:0020105:45	г. Белоярский, мкр. 3-й, д. 29	5381	Для эксплуатации жилого дома	-
392	86:06:0020105:46	г. Белоярский, мкр. 3-й, д. 27	3029	Для эксплуатации жилого дома	-
393	86:06:0020105:47	г. Белоярский, мкр. 3-й, д. 15	5582	Для эксплуатации жилого дома	-
394	86:06:0020105:48	г. Белоярский, мкр. 3-й, д. 18	4624	Для эксплуатации жилого дома	-
395	86:06:0020105:49	г. Белоярский, мкр. 3-й, д. 9	3496	Для эксплуатации жилого дома	-
396	86:06:0020105:5	г. Белоярский, мкр. 3, уч. 42	1408	под эксплуатацию здания магазина	-
397	86:06:0020105:50	г. Белоярский, ул. Набережная, д. 10	3535	Для эксплуатации жилого дома	-
398	86:06:0020105:51	г. Белоярский, мкр. 3-й, д. 37	2206	для эксплуатации детско-юношеской спортивной школы	-
399	86:06:0020105:52	г. Белоярский, ул. Школьная, д. 4	3079	под эксплуатацию торгового комплекса Меркурий и территории прилегаю-	-

№ п/п	Кадастровый номер	Адрес	Площадь, кв. м	Разрешённое использование	Форма собственности
				щей к нему	
400	86:06:0020105:53	г. Белоярский, мкр. 3-й, д. 12	3982	Для эксплуатации жилого дома	-
401	86:06:0020105:54	г. Белоярский, мкр. 3-й, д. 13	3217	Для эксплуатации жилого дома	-
402	86:06:0020105:55	г. Белоярский, мкр. 3-й, д. 14	4834	Для эксплуатации жилого дома	-
403	86:06:0020105:56	г. Белоярский, мкр. 3-й, д. 20	2878	Для эксплуатации жилого дома	-
404	86:06:0020105:57	г. Белоярский, мкр. 3-й, д. 1	5176	для эксплуатации жилого дома, почты, ЗАГСа, магазина	-
405	86:06:0020105:58	г. Белоярский, мкр. 3-й, д. 26	5615	Для эксплуатации жилого дома	-
406	86:06:0020105:59	г. Белоярский, мкр. 3-й, д. 17	3705	Для эксплуатации жилого дома	-
407	86:06:0020105:6	г. Белоярский, мкр. 3, д. 40	2080	Для эксплуатации магазина	-
408	86:06:0020105:60	г. Белоярский, мкр. 3-й, д. 23	3866	Для эксплуатации жилого дома	-
409	86:06:0020105:61	г. Белоярский, мкр. 3-й, д. 24	3344	Для эксплуатации жилого дома	-
410	86:06:0020105:62	г. Белоярский, мкр. 3-й, д. 25	3364	Для эксплуатации жилого дома	-
411	86:06:0020105:63	г. Белоярский, мкр. 3-й, д. 11	3197	Для эксплуатации жилого дома	-
412	86:06:0020105:64	г. Белоярский, ул. Набережная, д. 11	3278	Для эксплуатации жилого дома	-
413	86:06:0020105:65	г. Белоярский, ул. Набережная, д. 12	2950,87	Для эксплуатации жилого дома	-
414	86:06:0020105:66	г. Белоярский, ул. Школьная, д. 3	2836	Для эксплуатации жилого дома	-

№ п/п	Кадастровый номер	Адрес	Площадь, кв. м	Разрешённое использование	Форма собственности
415	86:06:0020105:67	г. Белоярский, мкр. 3-й	240	для эксплуатации общественного туалета	-
416	86:06:0020105:69	г. Белоярский, ул. Молодости, д. 1	2779	Для эксплуатации жилого дома	-
417	86:06:0020105:71	г. Белоярский, ул. Центральная, д. 13	2800	Для эксплуатации жилого дома	-
418	86:06:0020105:72	г. Белоярский, ул. Центральная, д. 15	3514	Для эксплуатации жилого дома	-
419	86:06:0020105:73	г. Белоярский, ул. Центральная, д. 5	3318	Для эксплуатации жилого дома	-
420	86:06:0020105:74	г. Белоярский, ул. Набережная, д. 14	472	для размещения и эксплуатации здания банка	Частная собственность
421	86:06:0020105:75	г. Белоярский, ул. Набережная, участок №14	577	для эксплуатации территории, прилегающей к зданию банка	Частная собственность
422	86:06:0020105:76	г. Белоярский, ул. Школьная, д. 9	3407	Для эксплуатации жилого дома	-
423	86:06:0020105:77	г. Белоярский, мкр. 3-й, д. 7	3527	Для эксплуатации жилого дома	-
424	86:06:0020105:78	г. Белоярский, ул. Барсукова	19	для эксплуатации торгового киоска	-
425	86:06:0020105:80	г. Белоярский, ул. Центральная	43	Для размещения и эксплуатации торгового киоска	-
426	86:06:0020105:81	г. Белоярский, ул. Центральная, участок № 13А	50	объекты торгового назначения и общественного питания	Частная собственность
427	86:06:0020105:82	г. Белоярский, мкр 3, уч 39	808	Для эксплуатации магазина	Частная собственность
428	86:06:0020105:83	г. Белоярский, ул. Центральная, д 15а, корп 1	4270	Для эксплуатации административного здания и территории, прилегаю-	-

№ п/п	Кадастровый номер	Адрес	Площадь, кв. м	Разрешённое использование	Форма собственности
				щей к нему	
429	86:06:0020105:85	г. Белоярский, ул. Школьная	2160	Для эксплуатации торгового комплекса	-
430	86:06:0020105:86	г Белоярский, мкр 3, д 14-а	1153	Для эксплуатации административного здания и территории прилегающей к нему	-
431	86:06:0020105:87	г. Белоярский, ул. Молодости, д. 7	2689	Для эксплуатации административного здания	-
432	86:06:0020105:89	г Белоярский, мкр 3, уч 30а	92	Для эксплуатации торгового павильона	Частная собственность
433	86:06:0020105:9	г Белоярский, мкр 3, д 36	11904	Образование и просвещение	-
434	86:06:0020105:90	г. Белоярский, ул. Школьная, д. №2	242	Для эксплуатации магазина	-
435	86:06:0020105:91	г. Белоярский	2	-	-
436	86:06:0020105:92	Ханты-Мансийский автономный округ - Югра	17	-	-
437	86:06:0020105:94	г Белоярский, мкр 3, уч 8А	90	для эксплуатации магазина У Ольги-2	Частная собственность
438	86:06:0020105:95	г. Белоярский, ул. Центральная	122	для эксплуатации торгового павильона	-
439	86:06:0020105:96	г. Белоярский, мкр. 3-й	659	-	-
440	86:06:0020105:97	г. Белоярский, мкр. 3-й	42	-	-
441	86:06:0020105:984	г. Белоярский, ул. Молодости, д. № 5	1082	Для эксплуатации торгового комплекса № 2	-
442	86:06:0020105:993	Местоположение установлено относительно ориентира, расположенного за пределами участка. Ориентир: - здание магазина. Поч-	24	для размещения объекта мелкорозничной торговли	-

№ п/п	Кадастровый номер	Адрес	Площадь, кв. м	Разрешённое использование	Форма собственности
		товый адрес ориентира: г. Белоярский, ул. Школьная, д.4, в 41 метре по направлению на юго-за			
443	86:06:0020105:994	г. Белоярский, ул. Школьная, д. 6	1138	для размещения многофункциональной спортивной площадки	-
444	86:06:0020106:10	г Белоярский, ул Молодости, д 19	1881	под жилую застройку - многоэтажную	-
445	86:06:0020106:100	г Белоярский, ул Лысюка, уч 10А	166	Для эксплуатации магазина	Частная собственность
446	86:06:0020106:101	г Белоярский, ул Лысюка, д 2-а	866	Для эксплуатации здания хлебопекарни	Частная собственность
447	86:06:0020106:1023	город Белоярский	2453	Объекты инженерно-технического обеспечения	-
448	86:06:0020106:1024	город Белоярский	778	объекты инженерно-технического обеспечения	-
449	86:06:0020106:1029	город Белоярский	3	Объекты-инженерно-технического обеспечения	Собственность публично-правовых образований
450	86:06:0020106:103	г Белоярский, кв-л Южный, уч 12	50	Для эксплуатации магазина	Частная собственность
451	86:06:0020106:1030	город Белоярский	1	Объекты инженерно-технического обеспечения	Собственность публично-правовых образований
452	86:06:0020106:1036	город Белоярский	122	Земельные участки (территории) общего пользования	-
453	86:06:0020106:1037	город Белоярский	512	Земельные участки (тер-	Собственность публич-

№ п/п	Кадастровый номер	Адрес	Площадь, кв. м	Разрешённое использование	Форма собственности
				ритории) общего пользования	но-правовых образований
454	86:06:0020106:1038	город Белоярский	208	Земельные участки (территории) общего пользования	Собственность публично-правовых образований
455	86:06:0020106:1039	город Белоярский	1482	Земельные участки (территории) общего пользования	Собственность публично-правовых образований
456	86:06:0020106:104	г Белоярский, мкр 1, уч 17	185	для эксплуатации магазина	Частная собственность
457	86:06:0020106:105	г Белоярский, мкр 1, уч 14А	147	Для эксплуатации магазина и территории, прилегающей к нему	Частная собственность
458	86:06:0020106:106	г Белоярский, мкр 1-й, уч 15 а	225	Для размещения и эксплуатации магазина Луч	-
459	86:06:0020106:107	г Белоярский, мкр 1, уч 15 Б	188	Для эксплуатации магазина и территории, прилегающей к нему	Частная собственность
460	86:06:0020106:108	г Белоярский, мкр 1, д 18 А	409	для эксплуатации магазина	-
461	86:06:0020106:109	г Белоярский, ул Лысюка, уч 9	1398	Для строительства физкультурно-спортивного комплекса с универсальным игровым залом	-
462	86:06:0020106:11	г Белоярский, мкр 1, д 13	191	Под эксплуатацию магазина	-
463	86:06:0020106:110	г Белоярский, участок улица Таёжная в створе улиц Лысюка и Южной (административное здание РСУ-8 и административное здание СЭС)	8474	для строительства объездной автомобильной дороги в городе Белоярский на участке улица Таёжная в створе улиц Лысюка и Южной	-

№ п/п	Кадастровый номер	Адрес	Площадь, кв. м	Разрешённое использование	Форма собственности
464	86:06:0020106:111	город Белоярский, квартал Таежный, участок №9	398	для строительства магазина	-
465	86:06:0020106:112	г. Белоярский	2	-	-
466	86:06:0020106:113	г. Белоярский, ул. Лысюка, участок №3	5252	Для эксплуатации здания детского сада и прилегающей территории	-
467	86:06:0020106:114	г. Белоярский, ул. Лысюка, участок №3/1	4278	Для эксплуатации здания реабилитационного центра для детей и прилегающей территории	-
468	86:06:0020106:115	г. Белоярский, ул. Лысюка	6419	под эксплуатацию детского сада и прилегающей территории	-
469	86:06:0020106:117	г Белоярский, мкр 1, уч 16	226	для эксплуатации магазина	-
470	86:06:0020106:118	г. Белоярский, кв-л. Таежный, д. № 1	838	для эксплуатации части жилого дома и территории, прилегающей к нему	Частная собственность
471	86:06:0020106:119	г. Белоярский, кв-л. Таежный, д. № 1	828	для эксплуатации части жилого дома и территории, прилегающей к нему	Частная собственность
472	86:06:0020106:12	г Белоярский, мкр 1, уч 9	3887	для размещения здания	-
473	86:06:0020106:120	г. Белоярский, кв-л. Таежный, д. №4	644	-	-
474	86:06:0020106:121	г. Белоярский, кв-л. Южный	109	-	-
475	86:06:0020106:122	г. Белоярский, кв-л. Южный	1	-	-
476	86:06:0020106:123	г. Белоярский, кв-л. Южный	88	-	-

№ п/п	Кадастровый номер	Адрес	Площадь, кв. м	Разрешённое использование	Форма собственности
477	86:06:0020106:124	г. Белоярский, кв-л. Южный	109	-	-
478	86:06:0020106:126	г. Белоярский, кв-л. Южный	318	Для реконструкции наружных сетей теплоснабжения квартала Южный	-
479	86:06:0020106:1267	город Белоярский	905	Земельные участки (территории) общего пользования	Собственность публично-правовых образований
480	86:06:0020106:1268	город Белоярский	3128	Земельные участки (территории) общего пользования	-
481	86:06:0020106:1269	город Белоярский	307	Коммунальное обслуживание	Собственность публично-правовых образований
482	86:06:0020106:127	г. Белоярский, кв-л. Молодежный	48	-	-
483	86:06:0020106:1270	город Белоярский	268	Коммунальное обслуживание	Собственность публично-правовых образований
484	86:06:0020106:1271	город Белоярский	64	Коммунальное обслуживание	Собственность публично-правовых образований
485	86:06:0020106:1274	город Белоярский, 1 микрорайон, земельный участок 14 Б	458	магазины	Частная собственность
486	86:06:0020106:128	г. Белоярский, кв-л. Молодежный	48	-	-
487	86:06:0020106:1281	город Белоярский	2009	Земельные участки (территории) общего пользования	-
488	86:06:0020106:1283	город Белоярский, ули-	5053	Дошкольное, начальное и	Собственность публич-

№ п/п	Кадастровый номер	Адрес	Площадь, кв. м	Разрешённое использование	Форма собственности
		ца Лысюка, земельный участок 4		среднее общее образование	но-правовых образований
489	86:06:0020106:1286	город Белоярский, квартал Южный, земельный участок 4	2459	малоэтажная многоквартирная жилая застройка	-
490	86:06:0020106:1291	город Белоярский, квартал Молодежный, земельный участок 24	477	Магазины	Частная собственность
491	86:06:0020106:1294	город Белоярский, улица Лысюка, земельный участок 11	4130	Коммунальное обслуживание	-
492	86:06:0020106:1296	город Белоярский, улица Лысюка, земельный участок 11а	102	Предоставление коммунальных услуг	-
493	86:06:0020106:13	г Белоярский, ул Лысюка, д №4	2962	для эксплуатации здания и территории обустройства	-
494	86:06:0020106:130	г. Белоярский, кв-л. Молодежный	62	-	-
495	86:06:0020106:1304	г. Белоярский, кв-л Южный	2165	Малоэтажная многоквартирная жилая застройка	-
496	86:06:0020106:131	г. Белоярский, кв-л. Молодежный	29	-	-
497	86:06:0020106:1315	город Белоярский	32	Магазины	Частная собственность
498	86:06:0020106:132	г. Белоярский, кв-л. Молодежный	23	-	-
499	86:06:0020106:1326	город Белоярский, квартал Молодежный, земельный участок 25	1230	объекты придорожного сервиса	Частная собственность
500	86:06:0020106:1329	город Белоярский	35	Общественное питание	Частная собственность
501	86:06:0020106:133	г. Белоярский, кв-л. Молодежный	3	-	-

№ п/п	Кадастровый номер	Адрес	Площадь, кв. м	Разрешённое использование	Форма собственности
502	86:06:0020106:1333	город Белоярский, квартал Южный	3261	Малоэтажная многоквартирная жилая застройка	-
503	86:06:0020106:134	г. Белоярский, кв-л. Молодежный	25	-	-
504	86:06:0020106:135	г. Белоярский, кв-л. Молодежный	127	-	-
505	86:06:0020106:138	г Белоярский, мкр 1, уч 14	153	Для эксплуатации магазина	-
506	86:06:0020106:139	г. Белоярский, мкр. Мирный	9	-	-
507	86:06:0020106:14	г Белоярский, ул Центральная, д 10	13823	для эксплуатации здания	-
508	86:06:0020106:140	г. Белоярский, мкр. Мирный	35	-	-
509	86:06:0020106:141	г. Белоярский, мкр. Мирный	23	-	-
510	86:06:0020106:142	г. Белоярский, мкр. Мирный	60	-	-
511	86:06:0020106:143	г. Белоярский, мкр. Мирный	12	-	-
512	86:06:0020106:144	г. Белоярский, мкр. Мирный	26	-	-
513	86:06:0020106:145	г. Белоярский, мкр. Мирный	11	-	-
514	86:06:0020106:146	г. Белоярский, мкр. Мирный	10	-	-
515	86:06:0020106:147	г. Белоярский, мкр. Мирный	12	-	-
516	86:06:0020106:148	г. Белоярский, мкр. Мирный	68	-	-
517	86:06:0020106:149	г. Белоярский, мкр. Мирный	27	-	-

№ п/п	Кадастровый номер	Адрес	Площадь, кв. м	Разрешённое использование	Форма собственности
518	86:06:0020106:15	г. Белоярский, кв-л. Молодежный	7	для эксплуатации торгового киоска	-
519	86:06:0020106:150	г. Белоярский, мкр. Мирный	7	-	-
520	86:06:0020106:151	г. Белоярский, ул. Лысюка	365	Для эксплуатации здания Детского литературного салона	-
521	86:06:0020106:153	г. Белоярский, кв-л. Таежный, д. №6/2	597	Для эксплуатации части жилого дома	-
522	86:06:0020106:154	г. Белоярский, кв-л. Таежный, д. №6/1	664	Для эксплуатации части жилого дома	-
523	86:06:0020106:156	г. Белоярский, ул. Центральная, д. 10	1356	Для реконструкции инженерных сетей теплоснабжения (ТВС) в 1 микрорайоне г. Белоярский	-
524	86:06:0020106:16	г. Белоярский, ул. Лысюка, участок №8	1462	для строительства административного здания	-
525	86:06:0020106:164	г. Белоярский, мкр 1, уч 15 а	132	для эксплуатации магазина	Частная собственность
526	86:06:0020106:167	г. Белоярский, кв-л. Молодежный, д. 4	2052	для эксплуатации многоквартирного жилого дома (семейного общежития)	-
527	86:06:0020106:168	г. Белоярский, мкр. 1-й	194	для эксплуатации магазина	-
528	86:06:0020106:17	г. Белоярский, мкр 1, в районе дома №1	8	для эксплуатации торгового киоска	-
529	86:06:0020106:172	г. Белоярский, мкр. 1-й, д. 15	2758	для эксплуатации многоквартирного жилого дома	-
530	86:06:0020106:173	г. Белоярский, мкр. 1-й, участок 15/1	4138	для строительства многоквартирного жилого дома	Частная собственность

№ п/п	Кадастровый номер	Адрес	Площадь, кв. м	Разрешённое использование	Форма собственности
531	86:06:0020106:18	г Белоярский, мкр 1, д 22	63	для эксплуатации здания КНС	-
532	86:06:0020106:19	г Белоярский, мкр 1, строен 14-Б	51	для размещения и эксплуатации магазина	-
533	86:06:0020106:21	г. Белоярский, кв-л. Таежный, д. 2	710	Для эксплуатации части жилого дома	-
534	86:06:0020106:22	г. Белоярский, ул. Лысюка, д. 2	977	магазины	-
535	86:06:0020106:23	г Белоярский, ул Лысюка, №1	2132	для эксплуатации торгово-производственного комплекса	-
536	86:06:0020106:24	г. Белоярский, ул. Лысюка	496	для размещения площадки стоянки техники	-
537	86:06:0020106:25	г. Белоярский, кв-л. Таежный	37	для строительства и эксплуатации капитального гаража	-
538	86:06:0020106:26	г Белоярский, кв-л Южный, участок №11	1409	для строительства здания	Частная собственность
539	86:06:0020106:29	г. Белоярский, кв-л. Таежный, д. 5	628	для строительства и эксплуатации жилого дома	Частная собственность
540	86:06:0020106:3	г Белоярский, мкр 1, уч 8	13370	Под эксплуатацию спортивного комплекса	Собственность публично-правовых образований
541	86:06:0020106:30	г. Белоярский, мкр. 1-й, д. 27	2414	Для эксплуатации жилого дома	-
542	86:06:0020106:31	г. Белоярский, мкр. 1-й, д. 3	5291	Для эксплуатации жилого дома	-
543	86:06:0020106:32	г. Белоярский, мкр. 1-й, д. 28	1133	Для эксплуатации жилого дома	-
544	86:06:0020106:33	г. Белоярский, мкр. 1-й, д. 19	3638	Для эксплуатации жилого дома	-
545	86:06:0020106:34	г. Белоярский, мкр. 1-й,	2360	Для эксплуатации жилого	-

№ п/п	Кадастровый номер	Адрес	Площадь, кв. м	Разрешённое использование	Форма собственности
		д. 11		дома	
546	86:06:0020106:35	г. Белоярский, мкр. 1-й, д. 1	4805	Для эксплуатации жилого дома	-
547	86:06:0020106:36	г. Белоярский, кв-л Южный, участок №ТП-5	175	размещение трансформаторной подстанции	-
548	86:06:0020106:39	г. Белоярский, мкр. 1-й, д. 2	4729	Для эксплуатации жилого дома	-
549	86:06:0020106:4	г. Белоярский, мкр 1, д 12	1107	для эксплуатации административного здания и служебных помещений	Собственность публично-правовых образований
550	86:06:0020106:41	г. Белоярский	840	для эксплуатации кабельной линии	-
551	86:06:0020106:42	г. Белоярский, кв-л. Таежный, д. 3/1	853	для размещения и эксплуатации жилого дома	-
552	86:06:0020106:44	г. Белоярский, мкр. 1-й, д. 30	1312	Для эксплуатации жилого дома	-
553	86:06:0020106:46	г. Белоярский, мкр. 1-й, д. 1 А	2573	Для эксплуатации жилого дома	-
554	86:06:0020106:47	г. Белоярский, мкр. 1-й, д. 24	5335	Для эксплуатации жилого дома	-
555	86:06:0020106:48	г. Белоярский, мкр. 1-й, д. 5	2377	Для эксплуатации жилого дома	-
556	86:06:0020106:49	г. Белоярский, мкр. 1-й, д. 7	2239	Для эксплуатации жилого дома	-
557	86:06:0020106:5	г. Белоярский, кв-л. Таежный, д. 7	900	для эксплуатации общежития	Собственность публично-правовых образований
558	86:06:0020106:50	г. Белоярский, кв-л. Таежный, д. 2	835	для эксплуатации части жилого дома и прилегающей территории	-
559	86:06:0020106:53	г. Белоярский, кв-л. Таежный, д. 12	1011	Для эксплуатации жилого дома	Собственность публично-правовых образова-

№ п/п	Кадастровый номер	Адрес	Площадь, кв. м	Разрешённое использование	Форма собственности
					ний
560	86:06:0020106:54	г. Белоярский, кв-л. Таежный, д. 11	1153	Для эксплуатации жилого дома	-
561	86:06:0020106:56	г. Белоярский, кв-л. Таежный, д. 13	1267	Для эксплуатации жилого дома	-
562	86:06:0020106:57	г. Белоярский, кв-л. Таежный, д. 3	1111	для эксплуатации жилого дома и территории прилегающей к нему	-
563	86:06:0020106:58	г. Белоярский, мкр. 1-й, д. 31	797	для эксплуатации жилого дома, магазина	-
564	86:06:0020106:59	г. Белоярский, ул. Таежная, д. 10	1095	для эксплуатации административного здания	-
565	86:06:0020106:6	г Белоярский, мкр 1, строен 27А	96	Под эксплуатацию магазина	Частная собственность
566	86:06:0020106:60	г. Белоярский, мкр. 1-й, д. 6	4113	Для эксплуатации жилого дома	-
567	86:06:0020106:61	г. Белоярский, мкр. 1-й, д. 26	2524	Для эксплуатации жилого дома	-
568	86:06:0020106:63	г. Белоярский, мкр. 1-й, д. 29	1759	Для эксплуатации жилого дома	-
569	86:06:0020106:64	г. Белоярский, мкр. 1-й, д. 32	2488	Для эксплуатации жилого дома	-
570	86:06:0020106:65	г. Белоярский, мкр. 1-й, д. 33	2584	Для эксплуатации жилого дома	-
571	86:06:0020106:66	г. Белоярский, кв-л. Молодежный	25	для эксплуатации торгового киоска	-
572	86:06:0020106:67	г. Белоярский, мкр. 1-й, д. 34	629	Для эксплуатации жилого дома	-
573	86:06:0020106:68	г. Белоярский, мкр. 1-й	1786	строительство двухэтажного многоквартирного жилого дома	Частная собственность
574	86:06:0020106:69	г. Белоярский, кв-л.	3058	Для эксплуатации жилого	-

№ п/п	Кадастровый номер	Адрес	Площадь, кв. м	Разрешённое использование	Форма собственности
		Южный, д. 1		дома	
575	86:06:0020106:7	город Белоярский, квартал Молодежный, земельный участок 1а	1251	Под эксплуатацию административных зданий, служебных помещений	Собственность публично-правовых образований
576	86:06:0020106:71	г. Белоярский, кв-л. Южный, д. 3	1993	Для эксплуатации жилого дома	-
577	86:06:0020106:73	г. Белоярский, кв-л. Южный, д. 5	410	Для эксплуатации жилого дома	-
578	86:06:0020106:74	г. Белоярский, кв-л. Южный, д. 6	2086	Для эксплуатации жилого дома	-
579	86:06:0020106:75	г. Белоярский, кв-л. Южный, д. 7	2524	Для эксплуатации жилого дома	-
580	86:06:0020106:78	г. Белоярский, кв-л. Южный, д. 10	2405	строительство многоквартирного жилого дома	Частная собственность
581	86:06:0020106:80	г. Белоярский, кв-л. Молодежный, д. 2	1910	Для эксплуатации жилого дома	-
582	86:06:0020106:81	г. Белоярский, кв-л. Молодежный, д. 3	2371	Для эксплуатации жилого дома	-
583	86:06:0020106:82	г. Белоярский, кв-л. Молодежный, д. 5	2042	Для эксплуатации жилого дома	-
584	86:06:0020106:83	г. Белоярский, кв-л. Молодежный, д. 6	2021	Для эксплуатации жилого дома	-
585	86:06:0020106:84	г. Белоярский, кв-л. Молодежный, д. 10	2642	Для эксплуатации жилого дома	-
586	86:06:0020106:85	г. Белоярский, кв-л. Молодежный, д. 11	2080	Для эксплуатации жилого дома	-
587	86:06:0020106:86	г. Белоярский, кв-л. Молодежный, д. 12	2535	Для эксплуатации жилого дома	-
588	86:06:0020106:87	г. Белоярский, кв-л. Молодежный, д. 13	2456	Для эксплуатации жилого дома	-
589	86:06:0020106:88	г. Белоярский, кв-л. Молодежный, д. 14	2673	Для эксплуатации жилого дома	-

№ п/п	Кадастровый номер	Адрес	Площадь, кв. м	Разрешённое использование	Форма собственности
590	86:06:0020106:89	г. Белоярский, кв-л. Молодежный, д. 18	2522	Для эксплуатации жилого дома	-
591	86:06:0020106:9	г Белоярский, мкр 1, д 13	255	для эксплуатации магазина	-
592	86:06:0020106:90	г. Белоярский, кв-л. Молодежный, д. 17	1764	Для эксплуатации жилого дома	-
593	86:06:0020106:91	г. Белоярский, кв-л. Молодежный, д. 19	2339	Для эксплуатации жилого дома	-
594	86:06:0020106:915	Местоположение установлено относительно ориентира - жилой дом, расположенного за пределами участка примерно в 30 метрах по направлению на северо-восток. Почтовый адрес ориентира: г.Белоярский, квартал Южный, дом 10	8	для размещения торгового киоска	-
595	86:06:0020106:917	г. Белоярский	140	для эксплуатации Сети электроснабжения 10-0,4 кВ с ТП 10/0,4 кВ (6 шт) Хлебозавод, Молокозавод, Пождепо, ПММК-14, Молодежный, Мирный в г. Белоярский. (1 этап)	Частная собственность
596	86:06:0020106:92	г. Белоярский, кв-л. Молодежный, д. 20	1831	Для эксплуатации жилого дома	-
597	86:06:0020106:923	город Белоярский	744	Для эксплуатации автомобильных дорог (улица Лысюка)	-
598	86:06:0020106:924	город Белоярский	212	Для эксплуатации авто-	-

№ п/п	Кадастровый номер	Адрес	Площадь, кв. м	Разрешённое использование	Форма собственности
				мобильных дорог (улица Лысюка)	
599	86:06:0020106:925	город Белоярский	328	Для эксплуатации автомобильных дорог (улица Лысюка)	-
600	86:06:0020106:927	город Белоярский	879	Для эксплуатации автомобильных дорог (улица Таежная)	-
601	86:06:0020106:928	г. Белоярский, кв-л Молодежный	635	Для реконструкции инженерных сетей квартала Молодежный	-
602	86:06:0020106:93	г. Белоярский, кв-л. Молодежный, д. 21	2653	Для эксплуатации жилого дома	-
603	86:06:0020106:931	город Белоярский	298	Для эксплуатации автомобильных дорог (улица Таежная)	-
604	86:06:0020106:94	г. Белоярский, кв-л. Молодежный, д. 7	1771	Для эксплуатации жилого дома	-
605	86:06:0020106:943	Местоположение установлено относительно ориентира, расположенного в границах участка. Ориентир объект Теплоснабжение микрорайонов № 4, 6, 7. Центральный тепловой пункт Геолог с инженерными сетями. Почтовый адрес ориентира: Ханты-Мансийский автономный окр	1857	Для строительства объекта Теплоснабжение микрорайонов № 4, 6, 7. Центральный тепловой пункт Геолог с инженерными сетями	-
606	86:06:0020106:95	г. Белоярский, кв-л. Мо-	2180	Для эксплуатации жилого	-

№ п/п	Кадастровый номер	Адрес	Площадь, кв. м	Разрешённое использование	Форма собственности
		лодежный, д. 8		дома	
607	86:06:0020106:959	г. Белоярский, ул. Лысюка, участок № 106	94	для реконструкции магазина	Частная собственность
608	86:06:0020106:96	г. Белоярский, кв-л. Молодежный, д. 9	1946	Для эксплуатации жилого дома	-
609	86:06:0020106:966	г. Белоярский	4586	Для эксплуатации автомобильных дорог (улица Лысюка)	-
610	86:06:0020106:968	город Белоярский, 1 микрорайон, участок №17а	153	Объекты торгового назначения и общественного питания	Частная собственность
611	86:06:0020106:97	г. Белоярский, кв-л. Молодежный, д. 15	1955	Для эксплуатации жилого дома	-
612	86:06:0020106:972	г. Белоярский, 1 микрорайон дом № 25	6768	многоквартирные жилые дома	-
613	86:06:0020106:973	г.Белоярский, мкр.1, участок № 20	4376	для эксплуатации многоквартирного жилого дома	-
614	86:06:0020106:98	г. Белоярский, кв-л. Молодежный, д. 16	1714	Для эксплуатации жилого дома	-
615	86:06:0020106:986	г. Белоярский	38	объекты торгового назначения и общественного питания	-
616	86:06:0020106:987	г. Белоярский, мкр. 1-й, уч. № 16 А	171	объекты торгового назначения и общественного питания	Частная собственность
617	86:06:0020106:988	г. Белоярский	42	объекты торгового назначения и общественного питания	-
618	86:06:0020106:99	г. Белоярский, ул. Лысюка	4004	для эксплуатации производственной базы	-
619	86:06:0020106:990	город Белоярский, 1 микрорайон, участок №	1161	объекты торгового назначения и обществен-	-

№ п/п	Кадастровый номер	Адрес	Площадь, кв. м	Разрешённое использование	Форма собственности
		5а		ного питания	
620	86:06:0000000:4805	г. Белоярский	4 471	для строительства объекта "Сети электроснабжения 10-0,4 кВ с ТП 10/0,4 кВ (6 шт) "Хлебозавод", "Молокозавод", "Пождепо", "ПММК-14", "Молодежный", "Мирный""	-
621	86:06:0020101:2597	-	993	индивидуальные жилые дома	-

Перечень сохраняемых земельных участков приведен в Таблице 3

Таблица 3

Сохраняемые земельные участки

№ п/п	Кадастровый номер земельного участка согласно ЕГРН	Площадь земельного участка, кв.м	Вид разрешенного использования земельного участка
1	86:06:0000000:6778(1)	2115680	Отдых (рекреация)
2	86:06:0000000:6778(3)	2115680	Отдых (рекреация)
3	86:06:0000000:6943(21)	129387	Земельные участки (территории) общего пользования
4	86:06:0000000:6955(1)	206213	Земельные участки (территории) общего пользования
5	86:06:0000000:7163(1)	17763	Земельные участки (территории) общего пользования
6	86:06:0000000:7197	105968	Земельные участки (территории) общего пользования
7	86:06:0020101:1	36	Хранение автотранспорта
8	86:06:0020101:10	1000	строительство индивидуального жилого дома
9	86:06:0020101:100	75	Для эксплуатации капитального гаража
10	86:06:0020101:102	36	Для эксплуатации капитального гаража
11	86:06:0020101:103	36	Для эксплуатации капитального гаража
12	86:06:0020101:104	38	Для эксплуатации капитального гаража
13	86:06:0020101:105	37	для эксплуатации капитального гаража
14	86:06:0020101:108	31	Для эксплуатации капитального гаража
15	86:06:0020101:11	1000	для строительства индивидуального жилого дома
16	86:06:0020101:118	849	-
17	86:06:0020101:12	1000	для строительства индивидуального жилого дома
18	86:06:0020101:129	81	Для эксплуатации капитального гаража
19	86:06:0020101:13	1000	для строительства ин-

			дивидуального жилого дома
20	86:06:0020101:131	38	Для эксплуатации капитального гаража
21	86:06:0020101:132	37	Для эксплуатации капитального гаража
22	86:06:0020101:133	36	для строительства капитального гаража
23	86:06:0020101:135	37	Для эксплуатации капитального гаража
24	86:06:0020101:136	30	Для эксплуатации капитального гаража
25	86:06:0020101:137	36	Для эксплуатации капитального гаража
26	86:06:0020101:138	37	для эксплуатации капитального гаража
27	86:06:0020101:14	1000	для строительства индивидуального жилого дома
28	86:06:0020101:140	38	Для эксплуатации капитального гаража
29	86:06:0020101:142	36	Для эксплуатации капитального гаража
30	86:06:0020101:15	1000	для строительства индивидуального жилого дома
31	86:06:0020101:153	38	Для эксплуатации капитального гаража
32	86:06:0020101:155	38	Хранение автотранспорта
33	86:06:0020101:157	36	для строительства капитального гаража
34	86:06:0020101:158	37	Для эксплуатации капитального гаража
35	86:06:0020101:159	36	Для эксплуатации капитального гаража
36	86:06:0020101:16	1000	для строительства индивидуального жилого дома
37	86:06:0020101:160	36	для эксплуатации капитального гаража
38	86:06:0020101:161	37	Для эксплуатации капитального гаража
39	86:06:0020101:166	37	для эксплуатации капитального гаража
40	86:06:0020101:17	38	для эксплуатации капитального гаража
41	86:06:0020101:170	37	для эксплуатации капитального гаража
42	86:06:0020101:173	816	для индивидуального

			жилищного строительства
43	86:06:0020101:174	981	для индивидуального жилищного строительства
44	86:06:0020101:175	981	для индивидуального жилищного строительства
45	86:06:0020101:176	984	для индивидуального жилищного строительства
46	86:06:0020101:178	981	для индивидуального жилищного строительства
47	86:06:0020101:179	981	для индивидуального жилищного строительства
48	86:06:0020101:18	36	для эксплуатации капитального гаража
49	86:06:0020101:181	894	для индивидуального жилищного строительства
50	86:06:0020101:183	964	для индивидуального жилищного строительства
51	86:06:0020101:184	964	для индивидуального жилищного строительства
52	86:06:0020101:185	964	для индивидуального жилищного строительства
53	86:06:0020101:193	928	для индивидуального жилищного строительства
54	86:06:0020101:194	1000	для индивидуального жилищного строительства
55	86:06:0020101:195	1000	для индивидуального жилищного строительства
56	86:06:0020101:196	1000	для индивидуального жилищного строительства
57	86:06:0020101:197	1000	для индивидуального жилищного строительства
58	86:06:0020101:199	1000	для индивидуального жилищного строительства
59	86:06:0020101:2	1001	для строительства индивидуального жилого

			дома
60	86:06:0020101:20	566	для освоения под огород
61	86:06:0020101:200	1000	для индивидуального жилищного строительства
62	86:06:0020101:202	1000	для индивидуального жилищного строительства
63	86:06:0020101:203	1000	для индивидуального жилищного строительства
64	86:06:0020101:205	964	для индивидуального жилищного строительства
65	86:06:0020101:206	964	для индивидуального жилищного строительства
66	86:06:0020101:207	964	для индивидуального жилищного строительства
67	86:06:0020101:208	72	для строительства капитального гаража
68	86:06:0020101:21	30	для эксплуатации капитального гаража
69	86:06:0020101:210	244	для размещения объекта ТП 10/0,4 кВ - 2х1000 кВА в мкр. № 5, 5а в г. Белоярский
70	86:06:0020101:211	36	для эксплуатации капитального гаража
71	86:06:0020101:212	1360	для эксплуатации объекта дальний приводной радиомаяк (ДПРМ)
72	86:06:0020101:213	38	для строительства капитального гаража
73	86:06:0020101:216	36	для эксплуатации капитального гаража
74	86:06:0020101:217	40	для эксплуатации капитального гаража
75	86:06:0020101:218	41	для эксплуатации капитального гаража
76	86:06:0020101:219	36	для эксплуатации капитального гаража
77	86:06:0020101:22	37	для эксплуатации капитального гаража
78	86:06:0020101:220	84	для эксплуатации капитального гаража
79	86:06:0020101:2301	366	Для строительства капитальных гаражей в габаритах (6м*12м)

80	86:06:0020101:2320	977	для индивидуального жилищного строительства
81	86:06:0020101:2321	928	для индивидуального жилищного строительства
82	86:06:0020101:2322	866	для индивидуального жилищного строительства
83	86:06:0020101:2323	894	для индивидуального жилищного строительства
84	86:06:0020101:2324	928	для индивидуального жилищного строительства
85	86:06:0020101:2325	928	для индивидуального жилищного строительства
86	86:06:0020101:2326	928	для индивидуального жилищного строительства
87	86:06:0020101:2370	600	для строительства индивидуального жилого дома
88	86:06:0020101:2372	1500	для индивидуального жилищного строительства
89	86:06:0020101:2373	1305	для индивидуального жилищного строительства
90	86:06:0020101:2374	990	для индивидуального жилищного строительства
91	86:06:0020101:2376	1091	для индивидуального жилищного строительства
92	86:06:0020101:2377	1090	для индивидуального жилищного строительства
93	86:06:0020101:2378	995	для индивидуального жилищного строительства
94	86:06:0020101:2379	995	для индивидуального жилищного строительства
95	86:06:0020101:2380	994	для индивидуального жилищного строительства
96	86:06:0020101:2381	960	для индивидуального жилищного строительства

97	86:06:0020101:2383	993	для индивидуального жилищного строительства
98	86:06:0020101:2384	976	для индивидуального жилищного строительства
99	86:06:0020101:2385	980	для индивидуального жилищного строительства
100	86:06:0020101:2386	983	для индивидуального жилищного строительства
101	86:06:0020101:2387	981	для индивидуального жилищного строительства
102	86:06:0020101:2388	976	для индивидуального жилищного строительства
103	86:06:0020101:2389	982	для индивидуального жилищного строительства
104	86:06:0020101:2390	982	для индивидуального жилищного строительства
105	86:06:0020101:2392	984	Для индивидуального жилищного строительства
106	86:06:0020101:2393	982	Для индивидуального жилищного строительства
107	86:06:0020101:2394	981	Для индивидуального жилищного строительства
108	86:06:0020101:2395	982	Для индивидуального жилищного строительства
109	86:06:0020101:2396	982	Для индивидуального жилищного строительства
110	86:06:0020101:24	30	для эксплуатации капитального гаража
111	86:06:0020101:2400	36	для строительства капитального гаража
112	86:06:0020101:2412	869	для индивидуального жилищного строительства
113	86:06:0020101:2437	36	для эксплуатации капитального гаража
114	86:06:0020101:2438	36	объекты хранения индивидуального транспорта

115	86:06:0020101:2439	1400	для строительства индивидуального жилого дома
116	86:06:0020101:2440	1000	Для индивидуального жилищного строительства
117	86:06:0020101:2474	1000	для индивидуального жилищного строительства
118	86:06:0020101:2493	416	индивидуальные жилые дома
119	86:06:0020101:2497	216	для строительства капитального гаража
120	86:06:0020101:25	30	Для эксплуатации капитального гаража
121	86:06:0020101:2503(2)	92032	Отдых (рекреация)
122	86:06:0020101:2511	53	объекты хранения индивидуального транспорта
123	86:06:0020101:2521	937	индивидуальные жилые дома
124	86:06:0020101:2522	937	индивидуальные жилые дома
125	86:06:0020101:2523	921	индивидуальные жилые дома
126	86:06:0020101:2524	1198	индивидуальные жилые дома
127	86:06:0020101:2525	942	индивидуальные жилые дома
128	86:06:0020101:2526	1000	индивидуальные жилые дома
129	86:06:0020101:2527	1000	индивидуальные жилые дома
130	86:06:0020101:2528	1000	индивидуальные жилые дома
131	86:06:0020101:2529	1000	индивидуальные жилые дома
132	86:06:0020101:2530	1000	индивидуальные жилые дома
133	86:06:0020101:2531	999	индивидуальные жилые дома
134	86:06:0020101:2532	1223	индивидуальные жилые дома
135	86:06:0020101:2533	1006	индивидуальные жилые дома
136	86:06:0020101:2534	1007	индивидуальные жилые дома
137	86:06:0020101:2535	1008	индивидуальные жилые дома
138	86:06:0020101:2536	1008	индивидуальные жи-

			лые дома
139	86:06:0020101:2543	1001	индивидуальные жилые дома
140	86:06:0020101:2544	1000	индивидуальные жилые дома
141	86:06:0020101:2545	885	индивидуальные жилые дома
142	86:06:0020101:2546	967	индивидуальные жилые дома
143	86:06:0020101:2547	1036	индивидуальные жилые дома
144	86:06:0020101:2548	1007	индивидуальные жилые дома
145	86:06:0020101:2549	848	индивидуальные жилые дома
146	86:06:0020101:2550	848	индивидуальные жилые дома
147	86:06:0020101:2551	848	индивидуальные жилые дома
148	86:06:0020101:2552	867	индивидуальные жилые дома
149	86:06:0020101:2553	867	индивидуальные жилые дома
150	86:06:0020101:2554	867	индивидуальные жилые дома
151	86:06:0020101:2555	902	индивидуальные жилые дома
152	86:06:0020101:2556	1176	индивидуальные жилые дома
153	86:06:0020101:2557	973	индивидуальные жилые дома
154	86:06:0020101:2558	973	индивидуальные жилые дома
155	86:06:0020101:2559	967	индивидуальные жилые дома
156	86:06:0020101:2560	867	индивидуальные жилые дома
157	86:06:0020101:2561	973	индивидуальные жилые дома
158	86:06:0020101:2562	973	индивидуальные жилые дома
159	86:06:0020101:2563	973	индивидуальные жилые дома
160	86:06:0020101:2564	885	индивидуальные жилые дома
161	86:06:0020101:2565	881	индивидуальные жилые дома
162	86:06:0020101:2566	937	индивидуальные жилые дома
163	86:06:0020101:2567	937	индивидуальные жи-

			лые дома
164	86:06:0020101:2568	937	индивидуальные жилые дома
165	86:06:0020101:2569	937	индивидуальные жилые дома
166	86:06:0020101:2570	937	индивидуальные жилые дома
167	86:06:0020101:2571	937	индивидуальные жилые дома
168	86:06:0020101:2572	928	индивидуальные жилые дома
169	86:06:0020101:2573	937	индивидуальные жилые дома
170	86:06:0020101:2574	937	индивидуальные жилые дома
171	86:06:0020101:2576	1024	объекты хранения индивидуального транспорта
172	86:06:0020101:2577	512	объекты хранения индивидуального транспорта
173	86:06:0020101:2590	74	объекты хранения индивидуального транспорта
174	86:06:0020101:2591	73	объекты хранения индивидуального транспорта
175	86:06:0020101:2592	73	объекты хранения индивидуального транспорта
176	86:06:0020101:2593	73	объекты хранения индивидуального транспорта
177	86:06:0020101:2594	73	объекты хранения индивидуального транспорта
178	86:06:0020101:2595	14355	объекты дошкольного образования
179	86:06:0020101:2596	1000	индивидуальные жилые дома
180	86:06:0020101:2597	993	индивидуальные жилые дома
181	86:06:0020101:2598	1002	индивидуальные жилые дома
182	86:06:0020101:2599	999	индивидуальные жилые дома
183	86:06:0020101:26	72	Для эксплуатации капитального гаража
184	86:06:0020101:2600	964	индивидуальные жилые дома

185	86:06:0020101:2601	969	индивидуальные жилые дома
186	86:06:0020101:2602	972	индивидуальные жилые дома
187	86:06:0020101:2603	964	индивидуальные жилые дома
188	86:06:0020101:2607	37	объекты хранения индивидуального транспорта
189	86:06:0020101:2622	975	для индивидуального жилищного строительства
190	86:06:0020101:2623	1492	для индивидуального жилищного строительства
191	86:06:0020101:2653	1498	индивидуальные жилые дома
192	86:06:0020101:27	72	Объекты хранения автотранспорта
193	86:06:0020101:28	30	Хранение автотранспорта
194	86:06:0020101:2889	2623	коммунальное обслуживание
195	86:06:0020101:2892	2505	коммунальное обслуживание
196	86:06:0020101:29	30	для эксплуатации капитального гаража
197	86:06:0020101:3	999	для строительства индивидуального жилого дома
198	86:06:0020101:30	37	Для эксплуатации капитального гаража
199	86:06:0020101:3011	1062	для индивидуального жилищного строительства
200	86:06:0020101:3013	731	Воздушный транспорт
201	86:06:0020101:3115	2	хранение автотранспорта
202	86:06:0020101:3116	2	хранение автотранспорта
203	86:06:0020101:3179	20	Обеспечение научной деятельности
204	86:06:0020101:33	38	Под эксплуатацию капитального гаража
205	86:06:0020101:37	31	Объекты хранения индивидуального транспорта
206	86:06:0020101:38	30	Под строительство и эксплуатацию капитального гаража

207	86:06:0020101:39	31	Объекты хранения индивидуального автотранспорта
208	86:06:0020101:4	1000	под строительство индивидуального жилого дома
209	86:06:0020101:5	1000	для строительства индивидуального жилого дома
210	86:06:0020101:67	999	Для индивидуального жилищного строительства
211	86:06:0020101:68	36	Для эксплуатации капитального гаража
212	86:06:0020101:69	36	Для эксплуатации капитального гаража
213	86:06:0020101:70	38	Для эксплуатации капитального гаража
214	86:06:0020101:71	37	Для эксплуатации капитального гаража
215	86:06:0020101:72	36	Для эксплуатации капитального гаража
216	86:06:0020101:73	38	Для эксплуатации капитального гаража
217	86:06:0020101:74	37	Для эксплуатации капитального гаража
218	86:06:0020101:8	1000	строительство индивидуального жилого дома
219	86:06:0020101:81	37	Для эксплуатации капитального гаража
220	86:06:0020101:82	37	Для эксплуатации капитального гаража
221	86:06:0020101:83	37	Для эксплуатации капитального гаража
222	86:06:0020101:84	999	Для индивидуального жилищного строительства
223	86:06:0020101:85	999	Для индивидуального жилищного строительства
224	86:06:0020101:86	999	Для индивидуального жилищного строительства
225	86:06:0020101:87	999	Для индивидуального жилищного строительства
226	86:06:0020101:88	1000	Для индивидуального жилищного строительства
227	86:06:0020101:89	999	Для индивидуального

			жилищного строительства
228	86:06:0020101:9	1000	для строительства индивидуального жилого дома
229	86:06:0020101:91	999	Для индивидуального жилищного строительства
230	86:06:0020101:92	1000	Для индивидуального жилищного строительства
231	86:06:0020101:93	999	Для индивидуального жилищного строительства
232	86:06:0020101:94	1000	Для индивидуального жилищного строительства
233	86:06:0020101:95	999	для индивидуального жилищного строительства
234	86:06:0020101:96	37	Для эксплуатации капитального гаража
235	86:06:0020101:97	37	Для эксплуатации капитального гаража
236	86:06:0020101:98	77	Для эксплуатации капитального гаража
237	86:06:0020101:99	38	Для строительства капитального гаража
238	86:06:0020105:1468	195	общественное питание
239	86:06:0020105:89	92	Для эксплуатации торгового павильона
240	86:06:0020106:1023	2453	Объекты инженерно-технического обеспечения
241	86:06:0020106:111	398	для строительства магазина
242	86:06:0020106:1283	5053	Дошкольное, начальное и среднее общее образование
243	86:06:0020106:131	29	-
244	86:06:0020106:132	23	-
245	86:06:0020106:133	3	-
246	86:06:0020106:139	9	-
247	86:06:0020106:140	35	-
248	86:06:0020106:142	60	-
249	86:06:0020106:143	12	-
250	86:06:0020106:146	10	-
251	86:06:0020106:149	27	-
252	86:06:0020106:15	7	для эксплуатации торгового киоска

253	86:06:0020106:150	7	-
254	86:06:0020106:16	1462	для строительства административного здания
255	86:06:0020106:24	496	для размещения площадки стоянки техники
256	86:06:0020106:25	37	для строительства и эксплуатации капитального гаража
257	86:06:0020106:36	175	размещение трансформаторной подстанции
258	86:06:0020106:4	1107	для эксплуатации административного здания и служебных помещений
259	86:06:0020106:5	900	для эксплуатации общежития
260	86:06:0020106:66	25	для эксплуатации торгового киоска
261	86:06:0020106:917	140	для эксплуатации Сети электроснабжения 10-0,4 кВ с ТП 10/0,4 кВ (6 шт) Хлебозавод, Молокозавод, Пождепо, ПММК-14, Молодежный, Мирный в г. Белоярский. (1 этап)

3 Перечень публичных сервитутов

В проекте межевания территории устанавливается сервитут для размещения объектов электросетевого хозяйства, тепловых сетей, водопроводных сетей, сетей водоотведения, линий и сооружений связи, линейных объектов системы газоснабжения, их неотъемлемых технологических частей, так как указанные объекты являются объектами местного значения, и необходимы для организации электро-, газо-, тепло-, водоснабжения населения и водоотведения (пункт 1, статья 39.37 Земельного кодекса Российской Федерации).

Проектом межевания территории предусмотрено установление границ сервитутов в целях эксплуатации и обслуживания коммунальных, инженерных и других сетей по границам охранных зон.

Также проектом межевания устанавливается сервитут для прохода или проезда через земельный участок в целях обеспечения свободного доступа граждан к земельному участку (пункт 4, статья 23 Земельного кодекса Российской Федерации).

Перечень земельных участков, на которых запланировано установить публичный сервитут. Перечень публичных сервитутов приведен в таблице 4

Таблица 4

Ведомость проектируемых сервитутов

№ п/п	Условный или кадастровый номер земельного участка, в отношении которого предусмотрен сервитут	Назначение сервитута*	Площадь проектная, кв м
1	86:06:0020101:181	Эксплуатация и обслуживание коммунальных, инженерных сетей	146
2	86:06:0020101:193	Эксплуатация и обслуживание коммунальных, инженерных сетей	193
3	86:06:0020101:2320	Эксплуатация и обслуживание коммунальных, инженерных сетей	133
4	86:06:0020101:2321	Эксплуатация и обслуживание коммунальных, инженерных сетей	189
5	86:06:0020101:2322	Эксплуатация и обслуживание коммунальных, инженерных сетей	295
6	86:06:0020101:2323	Эксплуатация и обслуживание коммунальных, инженерных сетей	186
7	86:06:0020101:2324	Эксплуатация и обслуживание коммунальных, инженерных сетей	195

№ п/п	Условный или кадастровый номер земельного участка, в отношении которого предусмотрен сервитут	Назначение сервитута*	Площадь проектная, кв м
8	86:06:0020101:2325	Эксплуатация и обслуживание коммунальных, инженерных сетей	198
9	86:06:0020101:2326	Эксплуатация и обслуживание коммунальных, инженерных сетей	191
10	86:06:0020101:2412	Эксплуатация и обслуживание коммунальных, инженерных сетей	166
11	86:06:0020101:2595	Эксплуатация и обслуживание коммунальных, инженерных сетей	1207
12	86:06:0020101:2889	Эксплуатация и обслуживание коммунальных, инженерных сетей	242
13	86:06:0020101:2892	Эксплуатация и обслуживание коммунальных, инженерных сетей	225
14	86:06:0020101:8	Эксплуатация и обслуживание коммунальных, инженерных сетей	300
15	86:06:0020101:9	Эксплуатация и обслуживание коммунальных, инженерных сетей	280
16	86:06:0020105:1468	Эксплуатация и обслуживание коммунальных, инженерных сетей	96
17	86:06:0020106:1023	Эксплуатация и обслуживание коммунальных, инженерных сетей	366
18	86:06:0020106:111	Эксплуатация и обслуживание коммунальных, инженерных сетей	24
19	86:06:0020106:118	Эксплуатация и обслуживание коммунальных, инженерных сетей	143
20	86:06:0020106:119	Эксплуатация и обслуживание коммунальных, инженерных сетей	36
21	86:06:0020106:153	Эксплуатация и обслуживание коммунальных, инженерных сетей	34
22	86:06:0020106:154	Эксплуатация и обслуживание коммунальных, инженерных сетей	91
23	86:06:0020106:16	Эксплуатация и обслуживание коммунальных, инженерных сетей	122

№ п/п	Условный или кадастровый номер земельного участка, в отношении которого предусмотрен сервитут	Назначение сервитута*	Площадь проектная, кв м
24	86:06:0020106:4	Эксплуатация и обслуживание коммунальных, инженерных сетей	86
25	86:06:0020106:50	Эксплуатация и обслуживание коммунальных, инженерных сетей	52
26	86:06:0020106:53	Эксплуатация и обслуживание коммунальных, инженерных сетей	97
27	86:06:0020106:54	Эксплуатация и обслуживание коммунальных, инженерных сетей	117
28	86:06:0020106:57	Эксплуатация и обслуживание коммунальных, инженерных сетей	124
29	ЗУ10	Эксплуатация и обслуживание коммунальных, инженерных сетей	32
30	ЗУ109	Эксплуатация и обслуживание коммунальных, инженерных сетей	37
31	ЗУ11	Эксплуатация и обслуживание коммунальных, инженерных сетей	33
32	ЗУ12	Эксплуатация и обслуживание коммунальных, инженерных сетей	86
33	ЗУ13	Эксплуатация и обслуживание коммунальных, инженерных сетей	35
34	ЗУ135	Эксплуатация и обслуживание коммунальных, инженерных сетей	198
35	ЗУ136	Эксплуатация и обслуживание коммунальных, инженерных сетей	90
36	ЗУ137	Эксплуатация и обслуживание коммунальных, инженерных сетей	95
37	ЗУ138	Эксплуатация и обслуживание коммунальных, инженерных сетей	110
38	ЗУ16	Эксплуатация и обслуживание коммунальных, инженерных сетей	5045
39	ЗУ17	Эксплуатация и обслуживание коммунальных, инженерных сетей	24

№ п/п	Условный или кадастровый номер земельного участка, в отношении которого предусмотрен сервитут	Назначение сервитута*	Площадь проектная, кв м
40	ЗУ19	Эксплуатация и обслуживание коммунальных, инженерных сетей	4142
41	ЗУ2	Эксплуатация и обслуживание коммунальных, инженерных сетей	77
42	ЗУ20	Эксплуатация и обслуживание коммунальных, инженерных сетей	1733
43	ЗУ23	Эксплуатация и обслуживание коммунальных, инженерных сетей	77
44	ЗУ25	Эксплуатация и обслуживание коммунальных, инженерных сетей	4851
45	ЗУ26	Эксплуатация и обслуживание коммунальных, инженерных сетей	813
46	ЗУ27	Эксплуатация и обслуживание коммунальных, инженерных сетей	4657
47	ЗУ28	Эксплуатация и обслуживание коммунальных, инженерных сетей	39
48	ЗУ29	Эксплуатация и обслуживание коммунальных, инженерных сетей	3
49	ЗУ31	Эксплуатация и обслуживание коммунальных, инженерных сетей	6700
50	ЗУ32	Эксплуатация и обслуживание коммунальных, инженерных сетей	228
51	ЗУ34	Эксплуатация и обслуживание коммунальных, инженерных сетей	68
52	ЗУ35	Эксплуатация и обслуживание коммунальных, инженерных сетей	294
53	ЗУ36	Эксплуатация и обслуживание коммунальных, инженерных сетей	1021
54	ЗУ37	Эксплуатация и обслуживание коммунальных, инженерных сетей	2136
55	ЗУ39	Эксплуатация и обслуживание коммунальных, инженерных сетей	629

№ п/п	Условный или кадастровый номер земельного участка, в отношении которого предусмотрен сервитут	Назначение сервитута*	Площадь проектная, кв м
56	ЗУ40	Проход или проезд через земельный участок, в целях обеспечения свободного доступа к земельным участкам	68
57	ЗУ40	Эксплуатация и обслуживание коммунальных, инженерных сетей	1885
58	ЗУ41	Эксплуатация и обслуживание коммунальных, инженерных сетей	2391
59	ЗУ42	Эксплуатация и обслуживание коммунальных, инженерных сетей	210
60	ЗУ43	Эксплуатация и обслуживание коммунальных, инженерных сетей	101
61	ЗУ44	Эксплуатация и обслуживание коммунальных, инженерных сетей	97
62	ЗУ45	Эксплуатация и обслуживание коммунальных, инженерных сетей	55
63	ЗУ46	Эксплуатация и обслуживание коммунальных, инженерных сетей	199
64	ЗУ48	Эксплуатация и обслуживание коммунальных, инженерных сетей	373
65	ЗУ49	Эксплуатация и обслуживание коммунальных, инженерных сетей	124
66	ЗУ5	Эксплуатация и обслуживание коммунальных, инженерных сетей	2537
67	ЗУ50	Эксплуатация и обслуживание коммунальных, инженерных сетей	211
68	ЗУ51	Эксплуатация и обслуживание коммунальных, инженерных сетей	285
69	ЗУ52	Эксплуатация и обслуживание коммунальных, инженерных сетей	230
70	ЗУ53	Эксплуатация и обслуживание коммунальных, инженерных сетей	180
71	ЗУ54	Эксплуатация и обслуживание коммунальных, инженерных сетей	123

№ п/п	Условный или кадастровый номер земельного участка, в отношении которого предусмотрен сервитут	Назначение сервитута*	Площадь проектная, кв м
		тей	
72	ЗУ56	Эксплуатация и обслуживание коммунальных, инженерных сетей	5893
73	ЗУ58	Эксплуатация и обслуживание коммунальных, инженерных сетей	1813
74	ЗУ59	Эксплуатация и обслуживание коммунальных, инженерных сетей	1626
75	ЗУ6	Эксплуатация и обслуживание коммунальных, инженерных сетей	28
76	ЗУ62	Эксплуатация и обслуживание коммунальных, инженерных сетей	1767
77	ЗУ62	Эксплуатация и обслуживание коммунальных, инженерных сетей	183
78	ЗУ63	Эксплуатация и обслуживание коммунальных, инженерных сетей	215
79	ЗУ64	Эксплуатация и обслуживание коммунальных, инженерных сетей	246
80	ЗУ65	Эксплуатация и обслуживание коммунальных, инженерных сетей	143
81	ЗУ66	Эксплуатация и обслуживание коммунальных, инженерных сетей	1130
82	ЗУ67	Эксплуатация и обслуживание коммунальных, инженерных сетей	2596
83	ЗУ68	Эксплуатация и обслуживание коммунальных, инженерных сетей	2524
84	ЗУ7	Эксплуатация и обслуживание коммунальных, инженерных сетей	277
85	ЗУ70	Эксплуатация и обслуживание коммунальных, инженерных сетей	213
86	ЗУ71	Эксплуатация и обслуживание коммунальных, инженерных сетей	1459
87	ЗУ72	Эксплуатация и обслуживание коммунальных, инженерных сетей	396

№ п/п	Условный или кадастровый номер земельного участка, в отношении которого предусмотрен сервитут	Назначение сервитута*	Площадь проектная, кв м
		тей	
88	ЗУ76	Эксплуатация и обслуживание коммунальных, инженерных сетей	2538
89	ЗУ79	Эксплуатация и обслуживание коммунальных, инженерных сетей	20
90	ЗУ8	Эксплуатация и обслуживание коммунальных, инженерных сетей	1244
91	ЗУ81	Эксплуатация и обслуживание коммунальных, инженерных сетей	86
92	ЗУ83	Эксплуатация и обслуживание коммунальных, инженерных сетей	77
93	ЗУ86	Эксплуатация и обслуживание коммунальных, инженерных сетей	257
94	ЗУ87	Эксплуатация и обслуживание коммунальных, инженерных сетей	210
95	ЗУ88	Эксплуатация и обслуживание коммунальных, инженерных сетей	218
96	ЗУ9	Эксплуатация и обслуживание коммунальных, инженерных сетей	445
97	ЗУ90	Эксплуатация и обслуживание коммунальных, инженерных сетей	240
98	ЗУ91	Эксплуатация и обслуживание коммунальных, инженерных сетей	3096
99	ЗУ92	Эксплуатация и обслуживание коммунальных, инженерных сетей	100
100	ЗУ93	Эксплуатация и обслуживание коммунальных, инженерных сетей	823

* в соответствии с пунктом 4, статья 23 и пунктом 1, статьи 39.37 Земельного кодекса Российской Федерации

Координаты зоны действия сервитутов приведены в таблицах ниже по тексту.

Но-мер	X	Y
1	1258405.8	2530796.2
2	1258407.7 7	2530799.7 3
3	1258407.3	2530800.2
4	1258391.0 3	2530813.2 5
5	1258388.6	2530814.6 4
6	1258384.8 4	2530807.9 4
1	1258405.8	2530796.2

86:06:0020101:193

Площадь 193 кв.м		
Контур1		
Но-мер	X	Y
1	1258284.2 4	2530864.3 2
2	1258288.0 5	2530871.1 2
3	1258266.2 6	2530883.2 1
4	1258262.5	2530876.5
1	1258284.2 4	2530864.3 2

86:06:0020101:2320

Площадь 133 кв.м		
Контур1		
Но-мер	X	Y
1	1258447.5 5	2530806.0 9
2	1258446.4 1	2530807.4 7
3	1258421.0 9	2530786.4 2
4	1258407.7 7	2530799.7 3
5	1258405.8	2530796.2
6	1258408.6 5	2530794.5 9
7	1258418.9 1	2530782.2 6
8	1258419.9 6	2530783.1 3

1	1258447.5 5	2530806.0 9
---	----------------	----------------

86:06:0020101:2321

Площадь 189 кв.м		
Контур1		
Но-мер	X	Y
1	1258240.7 6	2530888.6 7
2	1258244.4 8	2530895.3 1
3	1258222.7	2530907.4 1
4	1258219.5 1	2530901.7 3
5	1258219.0 2	2530900.8 4
1	1258240.7 6	2530888.6 7

86:06:0020101:2322

Площадь 295 кв.м		
Контур1		
Но-мер	X	Y
1	1258203.7 5	2530909.4
2	1258204.2 6	2530910.3 1
3	1258207.3 9	2530915.9 1
4	1258172.4 3	2530935.3 3
5	1258168.8 6	2530928.9 5
1	1258203.7 5	2530909.4

86:06:0020101:2323

Площадь 186 кв.м		
Контур1		
Но-мер	X	Y
1	1258384.8 4	2530807.9 4
2	1258388.6	2530814.6 4
3	1258367.7 5	2530826.5 2

4	1258364.4	2530820.5 5
---	-----------	----------------

5	1258363.9 1	2530819.6 6
---	----------------	----------------

1	1258384.8 4	2530807.9 4
---	----------------	----------------

86:06:0020101:2324

Площадь 195 кв.м		
Контур1		
Но-мер	X	Y
1	1258305.9 7	2530852.1 3
2	1258309.8 3	2530859.0 2
3	1258288.0 5	2530871.1 2
4	1258284.2 4	2530864.3 2
1	1258305.9 7	2530852.1 3

86:06:0020101:2325

Площадь 198 кв.м		
Контур1		
Но-мер	X	Y
1	1258327.7 1	2530839.9 5
2	1258331.6 1	2530846.9 2
3	1258309.8 3	2530859.0 2
4	1258305.9 7	2530852.1 3
1	1258327.7 1	2530839.9 5

86:06:0020101:2326

Площадь 191 кв.м		
Контур1		
Но-мер	X	Y
1	1258262.5	2530876.5
2	1258266.2 6	2530883.2 1
3	1258244.4 8	2530895.3 1

4	1258240.7 6	2530888.6 7
1	1258262.5	2530876.5

86:06:0020101:2412

Площадь 166 кв.м		
Контур1		
Но-мер	X	Y
1	1258364.4 1	2530820.5 7
2	1258367.7 5	2530826.5 2
3	1258346.9 1	2530838.3 9
4	1258343.4 9	2530832.2 8
1	1258364.4 1	2530820.5 7

86:06:0020101:2595

Площадь 1207 кв.м		
Контур1		
Но-мер	X	Y
1	1257917.7 1	2530849.1
2	1257918.4 1	2530850.3 5
3	1257914.9 1	2530852.2 9
4	1257919.8 6	2530860.9 8
5	1257923.3	2530859.0 7
6	1257985.1 1	2530969.3 2
7	1257978.4 9	2530973.4 4
8	1257977.7	2530972.0 4
9	1257963.0 1	2530980.7 1
10	1257963.4 5	2530981.5
11	1257962.3	2530982.1
12	1257958.9 7	2530983.9 7
13	1257955.9 7	2530978.6 3

14	1257976.1 1	2530966.8 9
15	1257976.0 4	2530966.4 6
16	1257976.5 3	2530963.3 7
17	1257977.5 1	2530961.4 5
18	1257938.1 2	2530891.5 1
19	1257924.4 7	2530865.2 8
20	1257917.5 8	2530869.1 1
21	1257909.7 4	2530855.3 4
22	1257908.0 2	2530856.2 9
23	1257912.0 2	2530863.4
24	1257835.2 3	2530906.4 4
25	1257830.4 9	2530898
26	1257835.7 2	2530895.0 7
27	1257837.5 3	2530898.2 8
28	1257903.8 4	2530861.1
29	1257902.0 3	2530857.8 9
30	1257904.3 1	2530856.6 1
1	1257917.7 1	2530849.1

86:06:0020101:2889

Площадь 242 кв.м		
Контур1		
Но-мер	X	Y
1	1258715.2 7	2530500
2	1258724.7 2	2530556.8 1
3	1258724.7 5	2530557.1 4
4	1258724.6 5	2530557.7 6

5	1258724.3 7	2530558.3 2
6	1258722.0 8	2530560.7 6
7	1258720.2 5	2530559.2 4
8	1258719.9 3	2530557.2 1
9	1258720.6 1	2530556.4 9
10	1258711.3 1	2530500.6 1
1	1258715.2 7	2530500

86:06:0020101:2892

Площадь 225 кв.м		
Контур1		
Но-мер	X	Y
1	1258705.9 2	2530443.8 8
2	1258715.2 7	2530500
3	1258711.3 1	2530500.6 1
4	1258705.8 3	2530467.7 2
5	1258702.1 5	2530444.5 1
1	1258705.9 2	2530443.8 8

86:06:0020101:8

Площадь 300 кв.м		
Контур1		
Но-мер	X	Y
1	1258551.2 8	2530592.9 2
2	1258525.1 8	2530623.2
3	1258519.6 8	2530618.4 7
4	1258545.3 9	2530587.8 5
1	1258551.2 8	2530592.9 2

86:06:0020101:9

Площадь 280 кв.м		
Контур1		
Но-мер	X	Y
1	1258525.1 8	2530623.2
2	1258499.0 8	2530653.5
3	1258493.9 6	2530649.0 8
4	1258519.6 8	2530618.4 7
1	1258525.1 8	2530623.2

86:06:0020105:1468

Площадь 96 кв.м		
Контур1		
Но-мер	X	Y
1	1257698.0 1	2530488.8
2	1257700.7 3	2530493.5 2
3	1257699.8 4	2530494.0 2
4	1257699.1 1	2530492.6 5
5	1257691.9 3	2530494.7 5
6	1257678.9	2530502.5 6
7	1257676.8 4	2530499.1 4
8	1257690.5	2530491
1	1257698.0 1	2530488.8

86:06:0020106:1023

Площадь 366 кв.м		
Контур1		
Но-мер	X	Y
1	1257235.4 1	2530975.6 8
2	1257249.9 7	2530996.4 4
3	1257256.3 1	2531005.4 8

4	1257253.5 4	2531006.6 4
5	1257244.5 3	2530994.5 8
6	1257200.9 3	2531038.8 5
7	1257198.5 6	2531035.5 5
8	1257242.1 6	2530991.2 9
9	1257232.7 5	2530977.5 2
1	1257235.4 1	2530975.6 8

86:06:0020106:111

Площадь 24 кв.м		
Контур1		
Но-мер	X	Y
1	1257649.2	2531037.7 7
2	1257650.9 5	2531040.3 2
3	1257651.9 6	2531043.1 5
4	1257649.3 8	2531044.0 8
5	1257644.7 6	2531039.3 7
1	1257649.2	2531037.7 7

86:06:0020106:118

Площадь 143 кв.м		
Контур1		
Но-мер	X	Y
1	1257644.0 1	2531062.8 1
2	1257641.7 1	2531064.9 9
3	1257638.5 2	2531067.9 2
4	1257642.8	2531072.2

	7	7
5	1257639.8 8	2531074.9 3
6	1257635.6 6	2531070.7 2
7	1257617.7 7	2531088.2 8
8	1257617.4 8	2531088.4 2
9	1257616.0 6	2531086.9 1
10	1257616.5	2531086.7 2
11	1257634.2 6	2531069.3 2
12	1257625.4 5	2531060.5 2
13	1257626.6 6	2531059.2 8
14	1257626.9 2	2531059.0 1
15	1257635.8 5	2531067.9 4
16	1257638.9 8	2531064.8 3
17	1257638.1 3	2531063.9 8
18	1257638.7 6	2531063.3 6
19	1257639.7 2	2531062.4
1	1257644.0 1	2531062.8 1
Контур2		
Но-мер	X	Y
20	1257637	2531048.7
21	1257638.5 4	2531050.2 5
22	1257634.5 5	2531055.5 8
23	1257632.0 9	2531053.7 2
24	1257632.2 4	2531053.5 6
25	1257632.9 2	2531052.8 4
20	1257637	2531048.7

86:06:0020106:119

Площадь 36 кв.м		
Контур1		
Но-мер	X	Y
1	1257622.8 7	2531054.9 7
2	1257626.9 2	2531059.0 1
3	1257626.6 6	2531059.2 8
4	1257625.4 5	2531060.5 2
5	1257621.3 9	2531056.4 6
1	1257622.8 7	2531054.9 7
Контур2		
Но-мер	X	Y
6	1257634.2 7	2531045.9 4
7	1257637	2531048.7
8	1257632.9 2	2531052.8 4
9	1257632.2 4	2531053.5 6
10	1257632.0 9	2531053.7 2
11	1257630.0 1	2531051.6 4
6	1257634.2 7	2531045.9 4

86:06:0020106:153

Площадь 34 кв.м		
Контур1		
Но-мер	X	Y
1	1257741.5 6	2531055.3 8
2	1257736	2531060.7 6
3	1257735.8 7	2531060.8 8
4	1257735.6 6	2531060.6 8
5	1257740.4 2	2531055.5 5

6	1257727.2 3	2531043.5
7	1257728.2 1	2531042.5 5
8	1257736.7 2	2531050.4
9	1257738.2 4	2531051.8 4
1	1257741.5 6	2531055.3 8
Контур2		
Но-мер	X	Y
10	1257729.3	2531064.7 8
11	1257731.6	2531067.0 8
12	1257730.7 2	2531067.9 6
13	1257731.4	2531068.6 6
14	1257730.8 8	2531069.2
15	1257727.8 4	2531066.1 6
10	1257729.3	2531064.7 8

86:06:0020106:154

Площадь 91 кв.м		
Контур1		
Но-мер	X	Y
1	1257731.6	2531067.0 8
2	1257731.9	2531067.3 8
3	1257737.6 1	2531073.0 9
4	1257736.1 9	2531074.5 1
5	1257730.8 8	2531069.2
6	1257731.4	2531068.6 6
7	1257730.7 2	2531067.9 6

1	1257731.6	2531067.0 8
Контур2		
Но-мер	X	Y
8	1257741.5 2	2531075.0 6
9	1257742.5 2	2531078.4 6
10	1257736.6	2531084.1 6
11	1257735.1 8	2531082.6 6
12	1257733.8 5	2531081.2 6
13	1257738.3	2531076.9 8
14	1257738.9 4	2531077.6 2
8	1257741.5 2	2531075.0 6
Контур3		
Но-мер	X	Y
15	1257741.5 6	2531055.3 8
16	1257745.1 7	2531059.2 5
17	1257741.4	2531063.3 1
18	1257740.9 2	2531062.8 3
19	1257739.4 3	2531064.3 2
20	1257735.8 7	2531060.8 8
21	1257736	2531060.7 6
15	1257741.5 6	2531055.3 8

86:06:0020106:16

Площадь 122 кв.м		
Контур1		
Но-мер	X	Y
1	1257325.2	2530956.5 6
2	1257341.4 6	2530979.1

3	1257340.6 8	2530981.1 4
4	1257340.4 5	2530980.7 4
5	1257329.2 8	2530964.7 7
6	1257327.9	2530974.6
7	1257327.5 9	2530974.1 3
8	1257325.0 9	2530973.8 2
9	1257323.8 8	2530974.6 9
10	1257322.1 7	2530972.2 4
11	1257324.3 1	2530957.6 6
12	1257323.4 4	2530956.4 2
1	1257325.2	2530956.5 6

86:06:0020106:4

Площадь 86 кв.м		
Контур1		
Но- мер	X	Y
1	1257537.0 7	2530940.1 2
2	1257540.8 3	2530944.8
3	1257529.2 3	2530953.4 4
4	1257525.6 2	2530948.6 5
1	1257537.0 7	2530940.1 2

86:06:0020106:50

Площадь 52 кв.м		
Контур1		
Но- мер	X	Y
1	1257642.8 7	2531072.2 7
2	1257647.9 2	2531077.3 1
3	1257645.6 6	2531079.5 7
4	1257648.2	2531082.1

	7	9
5	1257649.1 2	2531081.3 3
6	1257656.3 5	2531088.5 7
7	1257656.1 6	2531088.7 6
8	1257654.8 8	2531089.9 2
9	1257639.8 8	2531074.9 3
1	1257642.8 7	2531072.2 7

86:06:0020106:53

Площадь 97 кв.м		
Контур1		
Но- мер	X	Y
1	1257750.8	2531114.1 9
2	1257753.1 2	2531117.4 6
3	1257746.6 4	2531122.0 7
4	1257745.6 1	2531120.5 8
5	1257736.1	2531127.1 2
6	1257737.2 4	2531128.7 7
7	1257728.9 3	2531134.6 9
8	1257726.6 2	2531131.4 2
1	1257750.8	2531114.1 9

86:06:0020106:54

Площадь 117 кв.м		
Контур1		
Но- мер	X	Y
1	1257726.6 2	2531131.4 2
2	1257728.9	2531134.6

	3	9
3	1257722.6 4	2531139.1 7
4	1257721.6 1	2531137.6 8
5	1257712.8 2	2531143.7 1
6	1257713.9 1	2531145.3
7	1257712.9 9	2531146.0 4
8	1257699.4 8	2531133.6 3
9	1257702.7 2	2531131.1 4
10	1257713.3 1	2531140.9
1	1257726.6 2	2531131.4 2

86:06:0020106:57

Площадь 124 кв.м		
Контур1		
Но- мер	X	Y
1	1257688.8 4	2531121.3 1
2	1257687.4 3	2531122.7 2
3	1257679.9 8	2531115.2 9
4	1257681	2531114.2 8
5	1257681.4 6	2531113.9 4
6	1257681.8 4	2531114.3 2
1	1257688.8 4	2531121.3 1
Контур2		
Но- мер	X	Y
7	1257689.7 8	2531107.8 4
8	1257690.9 2	2531108.9 4
9	1257690.2 4	2531109.6
10	1257691.6 4	2531111.1 2

11	1257691.3 8	2531111.5 5
12	1257692.3 4	2531112.5 1
13	1257691.4 4	2531113.4 2
14	1257687.4	2531109.4
15	1257687.5 8	2531109.2 2
16	1257688.1	2531109.7
7	1257689.7 8	2531107.8 4
Контур3		
Но- мер	X	Y
17	1257700.5 7	2531112.4 4
18	1257702.3	2531114.4
19	1257702.3 9	2531114.5
20	1257702.1 2	2531114.7 5
21	1257702.9 9	2531115.6 9
22	1257694.8 6	2531123.9
23	1257702.7 2	2531131.1 4
24	1257699.4 8	2531133.6 3
25	1257690.5 4	2531125.4 2
26	1257694.5 2	2531121.4 4
27	1257693.4 5	2531120.3 7
28	1257695.9 2	2531117.9 2
29	1257695.5 3	2531117.5 3
17	1257700.5 7	2531112.4 4

ЗУ10

Площадь 32 кв.м		
Контур1		
Но- мер	X	Y
1	1257782.4	2530701.3

	9	6
2	1257796.2	2530723.5 1
3	1257794.9 3	2530724.2 5
4	1257781.6 5	2530701.8 7
1	1257782.4 9	2530701.3 6

ЗУ109

Площадь 37 кв.м		
Контур1		
Но- мер	X	Y
1	1257758.3 6	2531108.8 1
2	1257760.6 8	2531112.0 7
3	1257753.1 2	2531117.4 6
4	1257750.8	2531114.1 9
1	1257758.3 6	2531108.8 1

ЗУ11

Площадь 33 кв.м		
Контур1		
Но- мер	X	Y
1	1257773.4 3	2530628.9
2	1257775.7 9	2530634.4 6
3	1257771.4 5	2530637.0 2
4	1257768.4 1	2530631.8 4
1	1257773.4 3	2530628.9

ЗУ12

Площадь 86 кв.м		
Контур1		
Но- мер	X	Y
1	1257967.8 9	2530566.6 2

2	1257969.6 2	2530569.6 6
3	1257971.8	2530590.5 3
4	1257969.7 8	2530612.4 9
5	1257967.8 3	2530612.6 3
6	1257969.6 1	2530587.7 5
1	1257967.8 9	2530566.6 2

ЗУ13

Площадь 35 кв.м		
Контур1		
Но- мер	X	Y
1	1257911.4 6	2530532.1 7
2	1257912.8 7	2530535.3 3
3	1257905.8 3	2530539.5 2
4	1257900.3 7	2530530.0 2
5	1257904.1 7	2530535.4 1
1	1257911.4 6	2530532.1 7

ЗУ135

Площадь 198 кв.м		
Контур1		
Но- мер	X	Y
1	1257577	2530935.0 6
2	1257578.6 5	2530937.3 9
3	1257560.3 9	2530951.8 8
4	1257559.5 8	2530950.7 3
5	1257571.1 2	2530939.6 1
1	1257577	2530935.0 6
Контур2		
Но-	X	Y

мер		
6	1257584.8 3	2530946.2 4
7	1257585.6	2530947.3 6
8	1257586.9 2	2530949.4 8
9	1257587.1 2	2530951.9 6
10	1257569.4	2530964.7 3
11	1257565.9 6	2530959.8 1
12	1257577.4 3	2530951.5 7
13	1257578.6 4	2530949.5 2
14	1257582.0 4	2530947.1 8
15	1257582.9 4	2530947.6 1
6	1257584.8 3	2530946.2 4

ЗУ136

Площадь 90 кв.м		
Контур1		
Но-мер	X	Y
1	1257696.4 1	2531102.0 6
2	1257699.4 7	2531105.3 1
3	1257696.5	2531108.3 2
4	1257695.5	2531107.3 4
5	1257697.0 7	2531104.5 9
6	1257695.0 8	2531103.3 6
7	1257696.1 4	2531102.3 2
1	1257696.4 1	2531102.0 6
Контур2		
Но-мер	X	Y
8	1257699.0 1	2531099.2 5

9	1257701.2 4	2531101.4 8
10	1257699.7 6	2531102.9 5
11	1257697.6 5	2531100.8 4
12	1257699.0 4	2531099.4 8
13	1257698.9	2531099.3 6
8	1257699.0 1	2531099.2 5
Контур3		
Но-мер	X	Y
14	1257716.9 2	2531096.4 9
15	1257718.1 6	2531097.7
16	1257718.3 6	2531097.9 2
17	1257719.7 6	2531099.3 4
18	1257717.7 8	2531101.6 6
19	1257709.4 7	2531109.8 2
20	1257706.3 8	2531112.7 1
21	1257705.4 2	2531111.6 8
22	1257702.3 9	2531114.5
23	1257702.3	2531114.4
24	1257700.5 7	2531112.4 4
25	1257705.0 9	2531108.5 4
26	1257706.5	2531109.9 4
27	1257710.8 2	2531105.6 4
28	1257709.6 5	2531104.4 4
29	1257712.4 6	2531101.6 4
30	1257714.7 9	2531099.3 1
31	1257714.6 3	2531099.1 6

14	1257716.9 2	2531096.4 9
----	----------------	----------------

ЗУ137

Площадь 95 кв.м		
Контур1		
Но-мер	X	Y
1	1257675.4 7	2531105.1 3
2	1257674.0 7	2531106.5 3
3	1257675.1 2	2531107.5 8
4	1257673.6 8	2531109
5	1257667.4 5	2531102.7 9
6	1257657.1 5	2531113.2 6
7	1257656.2 4	2531112.3 5
8	1257651.3 1	2531117.1 7
9	1257647.9 6	2531120.4 9
10	1257647.7 5	2531120.2 7
11	1257651.1 7	2531116.9 5
12	1257668.3 7	2531099.6 3
13	1257669.1 9	2531098.8 6
1	1257675.4 7	2531105.1 3
Контур2		
Но-мер	X	Y
14	1257654.2 3	2531124.3 5
15	1257660.7 1	2531131.1 1
16	1257659.2 2	2531132.6 9
17	1257652.9 3	2531125.6 3
14	1257654.2 3	2531124.3 5
Контур3		

Но-мер	X	Y
18	1257681.4 7	2531113.9 3
19	1257681	2531114.2 8
20	1257679.9 8	2531115.2 9
21	1257676.3 6	2531111.6 8
22	1257677.7 9	2531110.2 5
18	1257681.4 7	2531113.9 3

ЗУ138

Площадь 110 кв.м		
Контур1		
Но-мер	X	Y
1	1257665.1 6	2531094.6
2	1257669.1 9	2531098.8 6
3	1257668.3 7	2531099.6 3
4	1257651.1 7	2531116.9 5
5	1257647.7 5	2531120.2 7
6	1257646.1 7	2531118.7 2
7	1257664.6 7	2531099.9 2
8	1257662.3 3	2531097.4 2
1	1257665.1 6	2531094.6
Контур2		
Но-мер	X	Y
9	1257658.9 6	2531091.1 8
10	1257657.5 4	2531092.5 9
11	1257654.8 7	2531089.9 1
12	1257656.1 5	2531088.7 5
13	1257656.3	2531088.5

	4	6
9	1257658.9 6	2531091.1 8
Контур3		
Но-мер	X	Y
14	1257664.7 9	2531076.0 1
15	1257671.9 3	2531083.1 3
16	1257678.6 2	2531090.0 7
17	1257677.9 5	2531090.6 9
18	1257677.6 7	2531090.9 5
19	1257664.5 3	2531076.2 6
14	1257664.7 9	2531076.0 1

ЗУ16

Площадь 5045 кв.м		
Контур1		
Но-мер	X	Y
1	1257818.1 6	2530339.6 3
2	1257852.2 1	2530397.7 4
3	1257852.4 6	2530398.8 8
4	1257857.1 9	2530406.9 9
5	1257849.0 3	2530411.6 3
6	1257897.8 5	2530496.4 3
7	1257894.2 7	2530498.3 8
8	1257893.3 2	2530496.6 7
9	1257895.1	2530495.6 7
10	1257846.3 8	2530411.0 4
11	1257846.2 8	2530410.8 6
12	1257854.3 9	2530406.2 4

13	1257820.0 5	2530347.2 7
14	1257818.3 1	2530348.2 6
15	1257816.8 2	2530345.2
16	1257811.1 6	2530348.7 3
17	1257787.1 3	2530362.5 3
18	1257808.2 1	2530396.6
19	1257824.6 3	2530386.1 8
20	1257827.8 5	2530391.2 4
21	1257811.3 8	2530401.7
22	1257840.9 8	2530449.0 7
23	1257848.8	2530445
24	1257851.5 6	2530450.3 2
25	1257813.3 7	2530470.7
26	1257807.3 4	2530473.9 5
27	1257813.7 1	2530485.3 7
28	1257808.4 7	2530488.2 9
29	1257802.0 6	2530476.7 9
30	1257789.6 9	2530483.4 6
31	1257780.8 9	2530488.5 3
32	1257780.0 7	2530487.1 2
33	1257775.2 5	2530489.8 1
34	1257770.5 2	2530492.4 5
35	1257767.1 6	2530494.3 3
36	1257754.7 5	2530473.5 2
37	1257748.9 9	2530473.0 2
38	1257718	2530420.9

		8
39	1257708.4 7	2530404.9 8
40	1257713.9 6	2530401.9 3
41	1257754.9 2	2530472.0 7
42	1257757.8 3	2530470.3 1
43	1257757	2530468.9
44	1257762.1 9	2530465.8 9
45	1257762.9 6	2530467.2
46	1257764.5 5	2530466.2 4
47	1257763.8 4	2530464.9 3
48	1257765.5 7	2530463.9 2
49	1257731.5 9	2530405.2
50	1257720.5 9	2530411.0 1
51	1257719.5 7	2530409.0 1
52	1257732.3 8	2530402.4 7
53	1257768.0 3	2530464.1 3
54	1257780.3 6	2530456.6 5
55	1257772.0 4	2530442.4 9
56	1257771.2 3	2530441.3 2
57	1257775.6	2530439.3 3
58	1257775.2 2	2530438.5 6
59	1257776.1 2	2530438.1 2
60	1257776.8 4	2530439.6 1
61	1257776.3 8	2530439.9 4
62	1257775.8 3	2530440.3 3
63	1257772.7 3	2530441.7 4

64	1257781.2 2	2530456.1 3
65	1257785.1 5	2530453.7 5
66	1257780.4 8	2530444.4 8
67	1257783.8 1	2530442.2 1
68	1257789.6	2530453.7 1
69	1257814.0 4	2530439.5 3
70	1257815.0 4	2530439.2 6
71	1257823.1 9	2530434.5 4
72	1257824.1 9	2530436.2 7
73	1257765.0 7	2530470.6
74	1257773.4 4	2530485.1
75	1257798.3 6	2530470.4
76	1257796.3 1	2530467.0 3
77	1257801.4 8	2530463.9 7
78	1257803.4 8	2530467.2 7
79	1257833.5 5	2530448.4 9
80	1257804.7 1	2530402.3 4
81	1257799.2 8	2530393.5 6
82	1257787.6 7	2530403.6 8
83	1257776.1 2	2530410.4 3
84	1257783.7 6	2530422.3 3
85	1257791.3	2530436.4 7
86	1257785.7 2	2530440.2 7
87	1257783.4 4	2530436.9 9
88	1257786.0 8	2530435.1 9

89	1257780.9	2530425.4 4
90	1257758.7 4	2530426.7 4
91	1257745.4 9	2530405.6 4
92	1257738.9 3	2530394.6 3
93	1257725.3 4	2530401.6 6
94	1257722.2 2	2530399.6 5
95	1257715.7 2	2530403.1 9
96	1257714.7 8	2530401.4 7
97	1257719.7 9	2530398.6 9
98	1257715.8 1	2530391.8 9
99	1257716.8 2	2530391.3 8
100	1257722.4	2530394.9 9
101	1257724.2 9	2530393.8 3
102	1257725.3	2530395.5 6
103	1257810	2530346.9 5
104	1257809.0 1	2530345.2 1
1	1257818.1 6	2530339.6 3
Контыр2		
Но- мер	X	Y
105	1257794.1 6	2530331.8 6
106	1257795.4 2	2530333.8 5
107	1257771.2 8	2530348.0 8
108	1257745.0 7	2530362.8 7
109	1257731.5 3	2530370.6 5
110	1257727.0 6	2530369.5 6
111	1257730.7	2530367.5

	2	6
105	1257794.1 6	2530331.8 6
Контур3		
Но- мер	X	Y
112	1257781.9 2	2530365.5 1
113	1257797.1 4	2530390.1 1
114	1257786.6 2	2530399.2 9
115	1257775.7 8	2530387.8 9
116	1257772.8 8	2530390.6 5
117	1257783.3	2530401.6 1
118	1257770.5	2530409.0 9
119	1257778.5 3	2530421.5 7
120	1257760.8 7	2530422.6
121	1257748.9 2	2530403.5 6
122	1257740.4 2	2530389.3 3
112	1257781.9 2	2530365.5 1
Контур4		
Но- мер	X	Y
123	1257759.8 8	2530473.7 4
124	1257768.1 9	2530488.0 2
125	1257765.2 7	2530489.7 9
126	1257756.9 4	2530475.5 2
123	1257759.8 8	2530473.7 4
Контур5		
Но- мер	X	Y
127	1257887.0 2	2530521.7 6
128	1257887.9 1	2530523.3

129	1257833.8 1	2530554.6 9
130	1257800.8 8	2530551.6 9
131	1257794.4 6	2530540.5 5
132	1257806.1 1	2530534.1 7
133	1257829.3 1	2530519.6
134	1257855.4 8	2530504.0 1
135	1257857.5 2	2530507.4 5
136	1257831.4 2	2530523
137	1257808.0 8	2530537.6 5
138	1257797.0 4	2530543.6 9
139	1257801.8 3	2530548.5 3
140	1257831.1 9	2530551.5 1
141	1257853.6 9	2530540.9 9
127	1257887.0 2	2530521.7 6
Контур6		
Но- мер	X	Y
142	1257851	2530481.8 8
143	1257852.0 1	2530483.6 1
144	1257798.8 7	2530514.6 9
145	1257797.8 1	2530512.8 9
142	1257851	2530481.8 8
Контур7		
Но- мер	X	Y
146	1257878.3 4	2530498.8
147	1257886.7 1	2530513.2 6
148	1257850.8 2	2530533.4 4

149	1257825.4 2	2530547.7 5
150	1257824.4 4	2530546.0 1
151	1257883.9 1	2530512.5
152	1257877.6 3	2530501.5 2
153	1257867.7 1	2530507.1 5
154	1257866.7 1	2530505.4
146	1257878.3 4	2530498.8
Контур8		
Но- мер	X	Y
155	1257889.9 4	2530515.2 3
156	1257893.3 9	2530520.1 2
157	1257888.1 8	2530523.1 4
158	1257885.0 4	2530518.6 9
155	1257889.9 4	2530515.2 3

ЗУ17

Площадь 24 кв.м		
Контур1		
Но- мер	X	Y
1	1257780.0 7	2530487.1 2
2	1257780.8 9	2530488.5 3
3	1257778.4 9	2530489.9 1
4	1257778.3 5	2530489.6 7
5	1257774.0 3	2530492.2
6	1257773.9 3	2530492.5 3
7	1257768.1 2	2530495.8 7
8	1257767.1 6	2530494.3 3
9	1257770.5	2530492.4

	2	5
10	1257775.2 5	2530489.8 1
1	1257780.0 7	2530487.1 2

ЗУ19

Площадь 4142 кв.м		
Контур1		
Но-мер	X	Y
1	1257622.6 9	2530840
2	1257613.4 4	2530845.5 5
3	1257610.9 4	2530840.2 4
1	1257622.6 9	2530840
Контур2		
Но-мер	X	Y
4	1257752.0 1	2530673.0 1
5	1257765.9 2	2530698.1 9
6	1257788.7 1	2530741.3
7	1257784.5 4	2530742.9 9
8	1257795.5 5	2530762.8 4
9	1257786.9 9	2530767.5 9
10	1257819.6 9	2530828.0 3
11	1257808.4 3	2530834.1 7
12	1257811.8 8	2530840.0 8
13	1257811.3 9	2530840.3 5
14	1257815.5 1	2530847.5 7
15	1257814.3	2530848.2 5
16	1257813.3 3	2530846.5 1
17	1257753.5 1	2530879.8 1

18	1257754.5 9	2530881.7 4
19	1257745.9 9	2530886.3 7
20	1257745	2530884.5 9
21	1257743.2 5	2530885.5 5
22	1257730.6 3	2530862.9
23	1257670.9	2530896.3 9
24	1257668.4 7	2530891.9 5
25	1257659.7 7	2530896.4 6
26	1257674.7 8	2530923.6 3
27	1257673.0 3	2530924.6 1
28	1257639.1	2530863.2 2
29	1257640.8 5	2530862.2 5
30	1257657.8 3	2530892.9 6
31	1257668.3 1	2530887.5 3
32	1257671.7	2530893.5 8
33	1257749.6 5	2530849.8 9
34	1257750.7	2530851.8
35	1257734.1 4	2530860.9 5
36	1257745.6 1	2530881.4 8
37	1257809.5	2530846.2
38	1257801.3 8	2530831.7 3
39	1257802.2 4	2530831.2 7
40	1257770.1 6	2530772.3 6
41	1257780.7 3	2530766.4 9
42	1257781.5 4	2530767.9 5
43	1257792.4 3	2530761.8 6

44	1257759.4 2	2530702.0 7
45	1257757.6 8	2530703.0 5
46	1257751.6	2530691.8 8
47	1257693.4 8	2530723.6 7
48	1257690.2 1	2530725.0 5
49	1257736.5 1	2530810.4 7
50	1257723.3 2	2530817.6
51	1257722	2530818.7 4
52	1257715.8 2	2530822.1 2
53	1257718.0 6	2530825.8 5
54	1257760.8 5	2530802.6
55	1257765.5 9	2530804.0 9
56	1257755.3 4	2530785.5 9
57	1257739.3 1	2530794.4 5
58	1257731.0 4	2530779.1 3
59	1257714.1 2	2530748.3 2
60	1257729.8 8	2530739.0 5
61	1257731.9	2530742.4 9
62	1257719.5	2530749.8
63	1257734.5 5	2530777.2 1
64	1257740.9 1	2530788.9 9
65	1257753.4 4	2530782.0 7
66	1257747.1	2530770.0 3
67	1257750.6 4	2530768.1 7
68	1257757.8 8	2530781.9 2
69	1257771.5	2530806.6

	6	3
70	1257782.3 9	2530831.9 3
71	1257778.7 1	2530833.5 1
72	1257768.2 9	2530809.1 2
73	1257761.2 7	2530806.9 2
74	1257716.6 1	2530831.1 9
75	1257712.3 1	2530824.0 5
76	1257653.1 5	2530857.5 5
77	1257652.1 6	2530855.8 1
78	1257711.6 7	2530822.1 1
79	1257705.4 1	2530811.0 6
80	1257645.9	2530844.7 6
81	1257646.4 4	2530845.7 2
82	1257633.5	2530853.0 9
83	1257631.7 6	2530849.9 4
84	1257620.7	2530856.0 2
85	1257622.5 3	2530859.3 4
86	1257620.8 3	2530860.3 1
87	1257618.8 9	2530856.8 1
88	1257676.1 2	2530824.2
89	1257672.5 8	2530817.4 8
90	1257677.8 5	2530814.6 1
91	1257678.7 2	2530816.2 7
92	1257698.8 4	2530804.8 6
93	1257698.1 4	2530803.5 3
94	1257703.6	2530800.5

	9	
95	1257713.7 5	2530818.6 9
96	1257719.8 7	2530815.3 4
97	1257721.7	2530813.7 3
98	1257722.6 6	2530815.4 8
99	1257733.5 8	2530809.6 2
100	1257687.3 5	2530724.3 1
101	1257685.6	2530725.2 9
102	1257684.4 4	2530723.1 5
103	1257691.7 3	2530720.0 6
104	1257692.6 4	2530721.6 7
105	1257752.3 1	2530688.8 8
106	1257751.4 2	2530687.2 7
107	1257751.8 6	2530687.0 4
108	1257744.7 7	2530671.8 4
109	1257707.3 4	2530690.9 1
110	1257675.5 9	2530708.6 2
111	1257672.7 3	2530703.3 5
112	1257704.5 7	2530685.5 9
113	1257716.6	2530679.4 5
114	1257719.5	2530680.3
115	1257730.2 6	2530674.6 6
116	1257730.9 2	2530675.8 3
117	1257741.8 6	2530670.4 4
118	1257749.4 2	2530672.3 5
119	1257757.1 5	2530688.9 1

120	1257755.3 9	2530689.8 5
121	1257760.4 5	2530699.2 9
122	1257768.9 5	2530714.8 8
123	1257782.5 7	2530739.4 1
124	1257786.2 1	2530737.9 4
125	1257749.7 8	2530672.4 4
4	1257752.0 1	2530673.0 1
Контур3		
Но- мер	X	Y
126	1257663.2	2530822.6 1
127	1257663.4 2	2530822.9 4
128	1257641.2	2530835.2 7
129	1257640.9 2	2530834.7 7
126	1257663.2	2530822.6 1
Контур4		
Но- мер	X	Y
130	1257744.5 2	2530899.2
131	1257745.5 6	2530901.1 1
132	1257690.4 1	2530931.2 8
133	1257683.3 5	2530918.5 4
134	1257685.1	2530917.5 7
135	1257691.1 9	2530928.5 7
130	1257744.5 2	2530899.2
Контур5		
Но- мер	X	Y
136	1257784.2 6	2530767.2 7
137	1257816.9	2530827.1

	3	8
138	1257805.9 2	2530833.1 9
139	1257773.2 5	2530773.2 8
136	1257784.2 6	2530767.2 7

ЗУ2

Площадь 77 кв.м		
Контур1		
Но- мер	X	Y
1	1258284.0 4	2530720.8 8
2	1258290.0 7	2530730.0 7
3	1258286.1 6	2530727.4 1
4	1258282.6	2530725
5	1258283.4 4	2530722.5 7
1	1258284.0 4	2530720.8 8
Контур2		
Но- мер	X	Y
6	1258334.8 8	2530696.0 8
7	1258329.6 8	2530704.1 1
8	1258324.7	2530700.7 6
9	1258329.9 3	2530692.6 8
6	1258334.8 8	2530696.0 8

ЗУ20

Площадь 1733 кв.м		
Контур1		
Но- мер	X	Y
1	1257665.8 5	2530791.8
2	1257677.8 5	2530814.6 1
3	1257672.5	2530817.4

	8	8
4	1257670.6 1	2530813.7 3
5	1257671.1 8	2530813.4 2
6	1257668.2 8	2530808.1 5
7	1257667.8 1	2530808.4 1
8	1257663.4 7	2530800.1 6
9	1257645.0 8	2530811.2 7
10	1257650.4 8	2530821.1 5
11	1257653.2 1	2530819.6 5
12	1257653.9 2	2530820.9 4
13	1257654.6 4	2530822.2 6
14	1257655.9 3	2530821.5 5
15	1257656.2 4	2530822.3 5
16	1257661.1 4	2530819.4 1
17	1257663.2	2530822.6 1
18	1257640.9 2	2530834.7 7
19	1257638.7 9	2530830.9 2
20	1257642.3	2530829
21	1257642.7 6	2530829.8 3
22	1257647.0 8	2530827.4 3
23	1257642.3 4	2530818.7 6
24	1257626.5 4	2530827.4 2
25	1257624.3 4	2530823.9 1
26	1257606.6 4	2530834.0 7
27	1257602.7 6	2530828.5
28	1257623.4 7	2530814.8 3

29	1257624.6 2	2530816.7 4
1	1257665.8 5	2530791.8
Контур2		
Но- мер	X	Y
30	1257631.1 7	2530829.7 7
31	1257633.3 1	2530833.6 2
32	1257622.6 9	2530840
33	1257610.9 4	2530840.2 4
34	1257608.8 9	2530837.3
35	1257611.4 6	2530835.8 6
30	1257631.1 7	2530829.7 7
Контур3		
Но- мер	X	Y
36	1257672.7 3	2530703.3 5
37	1257675.5 9	2530708.6 2
38	1257660.0 2	2530717.3
39	1257693.1 9	2530781.5 1
40	1257703.6 9	2530800.5
41	1257698.1 4	2530803.5 3
42	1257687.8 8	2530784.2 8
43	1257652.0 2	2530714.9
36	1257672.7 3	2530703.3 5
Контур4		
Но- мер	X	Y
44	1257729.3 1	2530672.9 8
45	1257730.2 6	2530674.6 6
46	1257719.5	2530680.3

47	1257716.6	2530679.4 5
44	1257729.3 1	2530672.9 8

ЗУ23

Площадь 77 кв.м		
Контур1		
Но-мер	X	Y
1	1257541.0 2	2530713.1
2	1257543.9 4	2530718.3 4
3	1257533.0 1	2530724.5 5
4	1257529.6 7	2530719.5 6
1	1257541.0 2	2530713.1

ЗУ25

Площадь 4851 кв.м		
Контур1		
Но-мер	X	Y
1	1257454.3 2	2530511.4 7
2	1257454.6 5	2530512.0 3
3	1257424.4 9	2530532.9 6
4	1257425.8 4	2530527.8 2
1	1257454.3 2	2530511.4 7
Контур2		
Но-мер	X	Y
5	1257599.1 8	2530463.1 2
6	1257601.3	2530466.3 9
7	1257590.1 8	2530472.8 1
8	1257595.3 5	2530481.6 3

9	1257606.5 4	2530475.2 9
10	1257642.6 3	2530538.4 4
11	1257629.7 6	2530545.6 7
12	1257628.7 2	2530543.7 2
13	1257639.5 9	2530537.5 7
14	1257605.7 1	2530478.2 9
15	1257594.8	2530484.4 8
16	1257595.6 9	2530486.0 3
17	1257593.8 9	2530487.0 5
18	1257586.7 2	2530474.8 3
19	1257577.8 5	2530480.0 1
20	1257567.0 3	2530486.1 5
21	1257561.6 8	2530489.2 4
22	1257555.9 8	2530492.6 5
23	1257550.6	2530495.7 8
24	1257539.9	2530501.8 9
25	1257529.1 6	2530508.0 9
26	1257517.4 3	2530514.7 9
27	1257517.3 3	2530515.4 2
28	1257516.3 3	2530517.3 7
29	1257514.1 5	2530519.3 3
30	1257504.5 6	2530524.8 3
31	1257505.0 1	2530524.9 7
32	1257550.2 8	2530498.6 9
33	1257553.2 9	2530503.8 8

34	1257512.9 4	2530527.3
35	1257508.0 3	2530526.0 1
36	1257487.9 7	2530536.0 1
37	1257487.5 5	2530535.1
38	1257500.2 6	2530527.7 2
39	1257499.7 8	2530527.5 8
40	1257487.3 6	2530534.7
41	1257486.0 1	2530531.7 9
42	1257476.9 1	2530536.8 9
43	1257472.2 4	2530542.7 9
44	1257472.2 6	2530543.3 6
45	1257441.3 2	2530561.1 1
46	1257441.6 9	2530561.7 2
47	1257472.2 8	2530543.9 6
48	1257472.3 7	2530546.6 7
49	1257474.1 6	2530549.8 1
50	1257443.7 9	2530567.4 3
51	1257482.7 3	2530633.9 1
52	1257516.5 4	2530611.1 6
53	1257579.9	2530575.4 4
54	1257580.5 6	2530574.7 8
55	1257599.8 6	2530562.5 9
56	1257592.9 8	2530541.7 1
57	1257572.0 4	2530526.1
58	1257559.0 1	2530538.3 7

59	1257557.0 3	2530534.7 5
60	1257569.2 9	2530523.1 9
61	1257562.3 5	2530512.5 9
62	1257560.1 4	2530507.1 3
63	1257550.5	2530512.9 4
64	1257549.0 6	2530510.4 5
65	1257517.7 1	2530528.0 6
66	1257562.0 9	2530501.2 8
67	1257565.9 8	2530510.9
68	1257573.3 7	2530522.0 9
69	1257596.3 8	2530539.2 6
70	1257603.8 9	2530562.0 3
71	1257635.8 2	2530544.1 9
72	1257637.5	2530547.2
73	1257618.2 2	2530558.0 4
74	1257590.4 8	2530573.6 2
75	1257580.1 6	2530583.1 4
76	1257484.0 7	2530634.8 6
77	1257479.1 8	2530634.5 4
78	1257436.8 4	2530563.0 4
79	1257434.1	2530549.4 8
80	1257433.9 3	2530549.2 1
81	1257501.2 6	2530510.5 9
82	1257499.6 4	2530507.5 9
83	1257433.4	2530545.9 4
84	1257432.4	2530544.2

		1
85	1257499.6 8	2530505.2 6
86	1257493.4 2	2530494.3 2
87	1257492.6 8	2530494.7 5
88	1257490.7 4	2530490.9 4
89	1257490.6 9	2530490.5 8
90	1257494.1 8	2530488.5 7
91	1257501.6 4	2530489.3 4
92	1257527.5 5	2530474.5 1
93	1257527.7 8	2530475.9 2
94	1257527.5 9	2530477.0 9
95	1257525.6 3	2530478.2 4
96	1257526.0 3	2530478.9 3
97	1257525.3	2530479.3 5
98	1257525.2 3	2530479.4 5
99	1257525.2 9	2530479.6 6
100	1257525.8 5	2530480.6 2
101	1257525.6 1	2530480.8 7
102	1257510.7 3	2530489.4 3
103	1257510.2 4	2530488.6 4
104	1257509.8 5	2530488.3
105	1257509.6 1	2530488.3 5
106	1257509.3 5	2530488.4 6
107	1257504.6 6	2530491.2 4
108	1257504.5 2	2530491.4 5
109	1257504.5	2530491.6

	5	7
110	1257516.9 7	2530512.7 4
111	1257522.4 2	2530509.6
112	1257521.6 2	2530508.2 1
113	1257527.3 3	2530504.9
114	1257528.1 6	2530506.3 3
115	1257538.8 8	2530500.1 5
116	1257538.0 2	2530498.7 1
117	1257548.7 3	2530492.5 3
118	1257549.6	2530494.0 3
119	1257554.9 5	2530490.9 1
120	1257554.0 9	2530489.4 3
121	1257559.8 6	2530486.0 9
122	1257560.6 8	2530487.5 1
123	1257566.0 3	2530484.4 2
124	1257565.2 1	2530483
125	1257575.9 9	2530476.7 7
126	1257576.8 5	2530478.2 6
127	1257587.4 4	2530472.1
128	1257586.5 9	2530470.6 4
129	1257592.0 7	2530467.4 7
130	1257592.9 1	2530468.9 3
131	1257598.4	2530465.7 6
132	1257597.5 6	2530464.3
133	1257597.8 7	2530464.1 2
134	1257597.7	2530463.8

	2	6
5	1257599.1 8	2530463.1 2
Контур3		
Но- мер	X	Y
135	1257460.8 4	2530559.2 5
136	1257485.0 6	2530601.1 2
137	1257493.2	2530596.3 5
138	1257494.2 3	2530598.1 2
139	1257484.3 2	2530603.9
140	1257459.0 8	2530560.2 6
135	1257460.8 4	2530559.2 5
Контур4		
Но- мер	X	Y
141	1257588.0 2	2530542.9 4
142	1257594.7 9	2530554.7 8
143	1257593.0 6	2530555.7 7
144	1257587.2 8	2530545.6 8
145	1257502.9 8	2530594.6 1
146	1257501.9 7	2530592.8 8
141	1257588.0 2	2530542.9 4
Контур5		
Но- мер	X	Y
147	1257547.1 8	2530549.5 2
148	1257543.3 4	2530553.1 4
149	1257543.1 4	2530553.3
150	1257542.9 2	2530553.4 4
151	1257533.9 8	2530558.2 7

152	1257533.4 6	2530557.3 6
147	1257547.1 8	2530549.5 2

ЗУ26

Площадь 813 кв.м		
Контур1		
Но- мер	X	Y
1	1257486.0 1	2530531.7 9
2	1257487.3 6	2530534.7
3	1257472.2 6	2530543.3 6
4	1257472.2 4	2530542.7 9
5	1257476.9 1	2530536.8 9
1	1257486.0 1	2530531.7 9
Контур2		
Но- мер	X	Y
6	1257549.0 6	2530510.4 5
7	1257550.5	2530512.9 4
8	1257526.4	2530527.4 8
9	1257526.1 5	2530527.4 8
10	1257525.7 8	2530527.5 3
11	1257525.4 3	2530527.6 5
12	1257525.1 5	2530527.7 6
13	1257524.9 1	2530527.8 9
14	1257524.6 1	2530528.1 1
15	1257524.3 4	2530528.3 8
16	1257524.1 1	2530528.6 8
17	1257523.9 9	2530528.8 4
18	1257523.9	2530528.9

	3	7
19	1257517.4 6	2530532.8 7
20	1257508.1 5	2530530.0 8
21	1257481.9 2	2530545.3
22	1257482.1 7	2530545.7 7
23	1257483.0 2	2530555.9 4
24	1257488.2 9	2530562.1 3
25	1257492.4 9	2530563.9 9
26	1257506.0 8	2530568.7 8
27	1257540.7 9	2530550.0 5
28	1257557.0 3	2530534.7 5
29	1257559.0 1	2530538.3 7
30	1257547.1 8	2530549.5 2
31	1257533.4 6	2530557.3 6
32	1257533.9 8	2530558.2 7
33	1257506.4 2	2530573.1 4
34	1257490.9 4	2530567.6 8
35	1257485.9	2530565.4
36	1257479.1 8	2530557.3 4
37	1257478.3 3	2530547.9 1
38	1257477.6 7	2530547.7 7
39	1257474.1 6	2530549.8 1
40	1257472.3 7	2530546.6 7
41	1257472.2 8	2530543.9 6
42	1257487.5 5	2530535.1
43	1257487.9 7	2530536.0 1

44	1257508.0 3	2530526.0 1
45	1257512.9 4	2530527.3
46	1257517.1	2530528.4
6	1257549.0 6	2530510.4 5

ЗУ27

Площадь 4657 кв.м		
Контур1		
Но-мер	X	Y
1	1257489.4 4	2530380.3 9
2	1257523.2 7	2530438.6 7
3	1257525.1 9	2530437.7 7
4	1257528.7 4	2530435.9 4
5	1257530.0 9	2530438.6 4
6	1257523.5 8	2530442.3 9
7	1257522.2 7	2530440.1 2
8	1257518.4 5	2530442.3 3
9	1257484.2 2	2530383.3 5
1	1257489.4 4	2530380.3 9
Контур2		
Но-мер	X	Y
10	1257500.7 1	2530414.4 1
11	1257507.8 7	2530428.6 8
12	1257516.1	2530443.3 3
13	1257514.1 1	2530444.4 5
14	1257497.6 3	2530415.8 8
10	1257500.7 1	2530414.4 1
Контур3		

Но-мер	X	Y
15	1257506.7 3	2530375.7 8
16	1257537.8 8	2530430.5 5
17	1257536.1 4	2530431.5 4
18	1257504.9 9	2530376.7 7
15	1257506.7 3	2530375.7 8
Контур4		
Но-мер	X	Y
19	1257829.5 1	2530219.0 5
20	1257832.7 7	2530224.4 4
21	1257833.5 6	2530223.9 9
22	1257835.5 6	2530227.4 5
23	1257834.8 4	2530227.8 7
24	1257840.5 4	2530237.2 9
25	1257813.7 4	2530252.9 5
26	1257810.7 2	2530247.7 7
27	1257832.2 6	2530235.1 9
28	1257829.6 5	2530230.8 7
29	1257812.2 1	2530241
30	1257799.4 4	2530248.4 9
31	1257786.3	2530255.9 3
32	1257777.9 5	2530260.8 8
33	1257784.0 5	2530271.7 5
34	1257786.8 7	2530270.1
35	1257831.8 1	2530244.1 4
36	1257832.6	2530243.9

37	1257841.9 7	2530238.5 2
38	1257842.9 7	2530240.2 5
39	1257788.1 2	2530271.7 8
40	1257789.1	2530273.5 2
41	1257786.0 1	2530275.2 4
42	1257794.3 7	2530290.1 1
43	1257821.0 4	2530274.0 8
44	1257818.2 5	2530268.9 7
45	1257823.4 8	2530266.0 4
46	1257825.5	2530269.7 3
47	1257850.7 4	2530254.7 7
48	1257849.1 1	2530260.0 2
49	1257810.4 6	2530282.1 8
50	1257711.5 8	2530338.8 9
51	1257702.8 8	2530343.9 2
52	1257698.3 8	2530335.9
53	1257695.9 5	2530337.3
54	1257683.6 8	2530315.2 8
55	1257661.9 7	2530327.9 5
56	1257649.0 9	2530335.0 2
57	1257635.6 1	2530342.1 9
58	1257625.6 5	2530347.7 5
59	1257608.8	2530357.3 1
60	1257586.0 8	2530370.0 6
61	1257547.9 1	2530390.8 9

62	1257538.7 7	2530396.3 6
63	1257531.8 4	2530410.0 1
64	1257521.1 6	2530390.1 1
65	1257510.5 2	2530372.0 4
66	1257513.9 6	2530370.0 2
67	1257524.6 3	2530388.1 4
68	1257531.7 4	2530401.3 7
69	1257535.7 3	2530393.5 2
70	1257545.8 9	2530387.4 3
71	1257584.1 7	2530366.5 5
72	1257606.8 1	2530353.8 4
73	1257622.3	2530345.0 4
74	1257633.7 1	2530338.6 8
75	1257647.1 7	2530331.5 1
76	1257659.9 8	2530324.4 8
77	1257681.7 3	2530311.7 8
78	1257676.8 3	2530302.9 8
79	1257681.9 6	2530299.8 6
80	1257686.9 1	2530308.7 4
81	1257697.3 3	2530302.6 2
82	1257702.3 8	2530299.9 8
83	1257740.3 4	2530278.1 9
84	1257752.0 4	2530270.9 9
85	1257765.4 3	2530263.5 2
86	1257759.6 2	2530253.4 9

87	1257761.2 2	2530252.5 4
88	1257760.4 6	2530251.2 8
89	1257762.3 4	2530250.2 1
90	1257768.9 2	2530261.5 7
91	1257770.8 2	2530260.4 5
92	1257764.3 8	2530249.0 5
93	1257769.6 2	2530246.0 7
94	1257775.9 8	2530257.3 9
95	1257784.2 8	2530252.4 8
96	1257790.8 3	2530248.7 7
97	1257784.4 7	2530237.6 2
98	1257787.9 4	2530235.6 5
99	1257792.9 4	2530244.4
100	1257797.9 5	2530244.7 3
101	1257810.1 9	2530237.5 5
102	1257827.5 8	2530227.4 5
103	1257824.3 4	2530222.1
19	1257829.5 1	2530219.0 5
Контур5		
Но- мер	X	Y
104	1257681.8 6	2530318.5 1
105	1257682.7 1	2530320.5
106	1257627.9 6	2530351.8 8
107	1257629.0 3	2530353.7 5
108	1257617.7 7	2530372.6 4
109	1257616.6	2530370.6

	1	4
110	1257549.3 3	2530409.4 1
111	1257548.3 3	2530407.6 9
112	1257615.1 9	2530369.1 5
113	1257626.3 9	2530350.3 6
104	1257681.8 6	2530318.5 1
Контур6		
Но- мер	X	Y
114	1257552.5	2530352.9 3
115	1257559.1 1	2530364.2 8
116	1257558.2 1	2530364.8 1
117	1257551.4 9	2530353.5
114	1257552.5	2530352.9 3
Контур7		
Но- мер	X	Y
118	1257636.5 8	2530380.4
119	1257637.3 9	2530381.7 9
120	1257619.8 7	2530391.9 2
121	1257558.5 6	2530427.4 2
122	1257556.8 1	2530426.7 1
123	1257596.9 5	2530403.5 8
124	1257593.9 8	2530398.1 6
125	1257599.2 1	2530395.2 2
126	1257602.1 4	2530400.5 6
118	1257636.5 8	2530380.4
Контур8		
Но- мер	X	Y

127	1257607.9 1	2530343.4 5
128	1257607.9 9	2530345.0 3
129	1257586.9 9	2530356.7 6
130	1257586.4 2	2530355.7 2
127	1257607.9 1	2530343.4 5
Контур9		
Но- мер	X	Y
131	1257643.6 6	2530323.0 2
132	1257644.2 6	2530324.4 8
133	1257624.4	2530335.6 1
134	1257623.7 2	2530334.4 1
131	1257643.6 6	2530323.0 2
Контур10		
Но- мер	X	Y
135	1257665.3 2	2530345.0 4
136	1257669.4 7	2530352.6 4
137	1257664.2 7	2530355.6 5
138	1257660.0 8	2530347.9 7
135	1257665.3 2	2530345.0 4
Контур11		
Но- мер	X	Y
139	1257767.4 4	2530266.9 8
140	1257773.7 1	2530277.8 2
141	1257703.3 3	2530318.1 1
142	1257704.3 2	2530319.8 5
143	1257771.7	2530281.3 2
144	1257772.7	2530283.0

	1	5
145	1257775.7 2	2530281.2 8
146	1257784.1 4	2530295.8 4
147	1257755.8 3	2530311.0 9
148	1257753.7 1	2530306.7 8
149	1257748.4 1	2530309.5 9
150	1257750.5 6	2530313.9 6
151	1257704.5 3	2530340.3 9
152	1257688.8 5	2530312.2 4
153	1257699.3 1	2530306.1
154	1257704.3 5	2530303.4 6
155	1257742.4 1	2530281.6 1
156	1257754.0 2	2530274.4 7
139	1257767.4 4	2530266.9 8
Контур12		
Но- мер	X	Y
157	1257772.7 8	2530263.9 4
158	1257778.8 8	2530274.7 9
159	1257777.1 6	2530275.7 9
160	1257770.9 3	2530265.0 3
157	1257772.7 8	2530263.9 4
Контур13		
Но- мер	X	Y
161	1257780.8 4	2530278.2 7
162	1257789.1 8	2530293.1 2
163	1257787.6 6	2530293.9 4
164	1257779.1	2530279.2

	7	5
161	1257780.8 4	2530278.2 7

ЗУ28

Площадь 39 кв.м		
Контур1		
Но- мер	X	Y
1	1257826.1 5	2530213.4 9
2	1257829.5 1	2530219.0 5
3	1257824.3 4	2530222.1
4	1257821.0 5	2530216.6 5
1	1257826.1 5	2530213.4 9

ЗУ29

Площадь 3 кв.м		
Контур1		
Но- мер	X	Y
1	1257806.9 1	2530217.7 7
2	1257806.3 5	2530218.9
3	1257804.5 4	2530219.9 5
4	1257805.2 5	2530221.1 4
5	1257805.0 5	2530221.5 6
6	1257803.8 6	2530219.5 4
1	1257806.9 1	2530217.7 7

ЗУ31

Площадь 6700 кв.м		
Контур1		
Но- мер	X	Y
1	1257721.8 8	2530026.3 4
2	1257828.5 7	2530208.6 1

3	1257826.3 3	2530209.9 2
4	1257817.5 8	2530195.0 3
5	1257793.2 8	2530153.4 3
6	1257785.5 2	2530139.7 4
7	1257782.3	2530140.4 1
8	1257789.8 2	2530153.7 8
9	1257826.1 5	2530213.4 9
10	1257821.0 5	2530216.6 5
11	1257790.7 4	2530166.8 4
12	1257789	2530168.0 5
13	1257785.7 7	2530162.9 8
14	1257787.4 6	2530161.8 2
15	1257775.4	2530141.6 2
16	1257766.4 4	2530146.9 7
17	1257754.4 2	2530154.1 6
18	1257746.6 9	2530158.7 8
19	1257752.7 4	2530170.2 8
20	1257768.0 7	2530199.5 4
21	1257775.4 4	2530213.0 7
22	1257782.8	2530208.2 4
23	1257765.4 7	2530177.0 1
24	1257769.8 6	2530174.1 9
25	1257774.9 2	2530182.8 1
26	1257775.3 9	2530182.5 3
27	1257788.1	2530205.4 4

28	1257793.5 6	2530202.3
29	1257796.5 7	2530207.4 9
30	1257793.4 9	2530209.2 6
31	1257799.3	2530212.1 1
32	1257800.4 5	2530214.0 8
33	1257801.7 7	2530213.3 2
34	1257807.6 7	2530216.2 1
35	1257806.9 1	2530217.7 7
36	1257803.8 6	2530219.5 4
37	1257805.0 5	2530221.5 6
38	1257786.9 1	2530212.7 2
39	1257778.3 3	2530218.3 6
40	1257783.5 4	2530227.9 2
41	1257787.9 4	2530235.6 5
42	1257784.4 7	2530237.6 2
43	1257780.0 5	2530229.8 8
44	1257774.9 7	2530220.5 6
45	1257760.6	2530230.0 1
46	1257769.6 2	2530246.0 7
47	1257764.3 8	2530249.0 5
48	1257753.8 7	2530230.4 3
49	1257726.6 4	2530179.6 2
50	1257720.5 2	2530181.8 3
51	1257721.2 9	2530184.1 4
52	1257717.6 4	2530185.8 1

53	1257719.3 5	2530189.5 7
54	1257716.1	2530188.4
55	1257714.9 8	2530186.5 3
56	1257713.3 9	2530187.4 3
57	1257709.3 6	2530185.9 8
58	1257679.8 1	2530202.7
59	1257653.0 9	2530189.7 9
60	1257644.1 4	2530193.8 9
61	1257628.8 2	2530210.2 3
62	1257619.9 7	2530220.1 1
63	1257616.9 9	2530217.4 4
64	1257625.8 9	2530207.5 1
65	1257641.7 7	2530190.6 2
66	1257650.3 3	2530186.6 6
67	1257646.1 5	2530179.0 4
68	1257646.7 3	2530178.7 1
69	1257643.5 1	2530173.2 8
70	1257643.1 2	2530173.5 1
71	1257641.4 9	2530170.5 3
72	1257629.9 9	2530171.1 6
73	1257622.2	2530175.8 7
74	1257613.0 6	2530178.4 4
75	1257608.3 9	2530177.9
76	1257599.3 2	2530171.3 5
77	1257601.7	2530168.1 3
78	1257606.9	2530171.9

	2	7
79	1257606.8 2	2530167.9 7
80	1257610.8 2	2530167.8 7
81	1257610.9 7	2530174.2
82	1257612.8 8	2530174.4 1
83	1257620.7 7	2530172.1 2
84	1257628.7 5	2530167.2 9
85	1257643.7 9	2530166.4
86	1257654.5 6	2530186.0 6
87	1257679.6 7	2530198.1 8
88	1257708.4 3	2530181.9 4
89	1257715.5	2530179.3 8
90	1257710.5 4	2530164.3 2
91	1257718.5 1	2530160.2 2
92	1257716.5 4	2530155.3 3
93	1257706	2530160.7 3
94	1257703.1 3	2530155.4 6
95	1257714.1 1	2530149.8 4
96	1257710.0 7	2530142.3 6
97	1257715.3 1	2530139.4 4
98	1257718.7 3	2530145.7 7
99	1257729.1 7	2530139.7 4
100	1257720.9 7	2530131.9 4
101	1257716.3 5	2530134.6 4
102	1257714.3 3	2530131.1 9
103	1257715.8	2530130.3

	2	1
104	1257713.6 9	2530126.7 2
105	1257712.5 5	2530127.3 9
106	1257710.5 3	2530123.9 3
107	1257715.1 8	2530121.2 2
108	1257711.3 8	2530104.7 9
109	1257697.9 1	2530108.7 7
110	1257697.5 2	2530108.1
111	1257685.4 8	2530115.0 1
112	1257685.7	2530115.3 9
113	1257678.8 5	2530119.1 2
114	1257676.9 4	2530115.6 1
115	1257696.3 9	2530105.0 4
116	1257709.8 7	2530101.0 5
117	1257693.7	2530072.2 3
118	1257686.4 8	2530060.1 3
119	1257671.5 5	2530067.4 3
120	1257669.7 9	2530063.8 3
121	1257686.1 6	2530055.8 3
122	1257700.8 3	2530043.3 2
123	1257703.4 3	2530046.3 6
124	1257689.8 4	2530057.9 4
125	1257697.1 5	2530070.2 1
126	1257714.7 5	2530101.6 7
127	1257718.7 8	2530119.0 3
128	1257714.9	2530121.3

	4	7
129	1257718.8 8	2530128.1 2
130	1257721.9	2530126.3 7
131	1257722.8 8	2530128.2 3
132	1257732.7 8	2530137.6 6
133	1257744.5 4	2530130.8 6
134	1257747.5 6	2530136.0 5
135	1257737.7 2	2530141.7 3
136	1257744.8 3	2530155.2 4
137	1257752.3 7	2530150.7 2
138	1257764.3 9	2530143.5 3
139	1257773.3 2	2530138.2
140	1257773.1	2530137.8 5
141	1257773.9 7	2530137.3 4
142	1257769.0 4	2530128.4 7
143	1257767.8 2	2530129.1 6
144	1257764.2 1	2530123.2 3
145	1257753.4 3	2530104.0 9
146	1257754.1 1	2530103.7
147	1257755.0 6	2530104.3 1
148	1257755.3 2	2530103.8 7
149	1257754.1	2530103.1
150	1257752.8 3	2530100.9 4
151	1257752.7 4	2530099.4 6
152	1257752.2 3	2530099.5 1
153	1257752.3	2530100.5 9

154	1257751.6 7	2530100.9 6
155	1257727.4 8	2530058.0 1
156	1257727.7 4	2530057.1 1
157	1257727.9 3	2530056.7 5
158	1257727.3 2	2530055.4 5
159	1257714.7 8	2530033.2 8
160	1257667.6 3	2530061.2 8
161	1257648.0 9	2530072.7 3
162	1257632.6 3	2530081.6 1
163	1257608.2 2	2530095.9 9
164	1257610.5 2	2530099.9 2
165	1257605.3 4	2530102.9 5
166	1257603.0 4	2530099.0 2
167	1257588.5 7	2530107.4 4
168	1257573.5	2530115.8 7
169	1257565.5 6	2530122.2
170	1257567.0 8	2530145.2 8
171	1257563.0 9	2530145.5 4
172	1257561.8 8	2530126.5 5
173	1257557.1 8	2530132.8 3
174	1257562.6 8	2530146.4 4
175	1257574.1 3	2530166.8
176	1257576.0 1	2530176.9 3
177	1257575.9 1	2530181.0 5
178	1257571.1 3	2530172.5 3

179	1257571.0 6	2530172.1 3
180	1257573.5 8	2530170.6
181	1257553.4 6	2530134.8 5
182	1257558.5 4	2530125.3 2
183	1257569.0 8	2530115.7 3
1	1257721.8 8	2530026.3 4
Контур2		
Но- мер	X	Y
184	1257596.1 7	2530202.7 3
185	1257599.0 9	2530207.9 8
186	1257592.8 9	2530211.3 3
187	1257589.9 5	2530206.1
184	1257596.1 7	2530202.7 3
Контур3		
Но- мер	X	Y
188	1257720.0 1	2530163.9 4
189	1257724.8 6	2530176.0 1
190	1257719.2 7	2530178.0 2
191	1257716.1 2	2530168.4 7
192	1257714.4 7	2530165.6 5
193	1257718.6 9	2530163.2 8
194	1257719.2 9	2530164.3 1
188	1257720.0 1	2530163.9 4
Контур4		
Но- мер	X	Y
195	1257722.1 3	2530029.6
196	1257738.7	2530059.8

	9	8
197	1257773.0 8	2530118.0 8
198	1257771	2530120.4 4
199	1257719.9 7	2530030.2 6
195	1257722.1 3	2530029.6
Контур5		
Но- мер	X	Y
200	1257724.3 7	2530187.5
201	1257752.3 3	2530232.9 3
202	1257762.3 4	2530250.2 1
203	1257760.4 6	2530251.2 8
204	1257723.2 9	2530189.2 8
205	1257721.4 4	2530190.3 8
206	1257720.9 6	2530189.6
207	1257720.7	2530189.1 7
208	1257723.6 6	2530187.8 2
200	1257724.3 7	2530187.5
Контур6		
Но- мер	X	Y
209	1257733.7	2530144.0 6
210	1257735.1 4	2530145.4 3
211	1257737.9	2530150.6 7
212	1257732.2 6	2530153.4 1
213	1257723.8 7	2530157.4 7
214	1257721.3 5	2530151.1 9
209	1257733.7	2530144.0 6
Контур7		

Но-мер	X	Y
215	1257740.1	2530153.2 6
216	1257744.2	2530160.8 3
217	1257743.4 6	2530161.2 4
218	1257747.9 7	2530169.8
219	1257733.9 1	2530172.7 7
220	1257730.5 1	2530173.9 8
221	1257725.3 7	2530161.1 9
222	1257733.0 8	2530157.4 6
223	1257732.9 3	2530157.1 9
215	1257740.1	2530153.2 6
Контур8		
Но-мер	X	Y
224	1257749.9	2530173.4 8
225	1257764.5 4	2530201.4 1
226	1257772.0 9	2530215.2 8
227	1257762.1 1	2530221.8 4
228	1257757.2 9	2530213.2
229	1257752.8 4	2530215.7 7
230	1257746.2 7	2530203.5 3
231	1257745.2 9	2530204.0 9
232	1257738.7 1	2530192.6 5
233	1257739.7 5	2530192.0 5
234	1257736.5 4	2530186.4 7
235	1257736.9 8	2530186.2 1
236	1257732.3	2530177.5

	5	7
237	1257734.8 7	2530176.6 6
224	1257749.9	2530173.4 8
Контур9		
Но-мер	X	Y
238	1257775.2	2530121.7 3
239	1257781.7 6	2530133.1 7
240	1257779.1	2530134.7 6
241	1257773.0 9	2530124.1 3
238	1257775.2	2530121.7 3

ЗУ32

Площадь 228 кв.м		
Контур1		
Но-мер	X	Y
1	1257674.5	2530286.4 7
2	1257681.9 6	2530299.8 6
3	1257676.8 3	2530302.9 8
4	1257669.2 9	2530289.4 4
1	1257674.5	2530286.4 7
Контур2		
Но-мер	X	Y
5	1257714.9 8	2530186.5 3
6	1257716.1	2530188.4
7	1257713.3 9	2530187.4 3
5	1257714.9 8	2530186.5 3
Контур3		
Но-мер	X	Y
8	1257723.2 9	2530189.2 8

9	1257760.4 6	2530251.2 8
10	1257761.2 2	2530252.5 4
11	1257759.6 2	2530253.4 9
12	1257748.9 1	2530235.0 1
13	1257721.4 4	2530190.3 8
8	1257723.2 9	2530189.2 8

ЗУ34

Площадь 68 кв.м		
Контур1		
Но-мер	X	Y
1	1257589.8 6	2530241.1 2
2	1257591.8 5	2530244.6
3	1257588.2 5	2530246.6 4
4	1257587.6 4	2530245.5 5
5	1257571.1 2	2530254.7 5
6	1257570.7 1	2530254.9 3
7	1257569.8 9	2530253.3 1
8	1257569.9 9	2530252.3 8
1	1257589.8 6	2530241.1 2

ЗУ37

Площадь 2136 кв.м		
Контур1		
Но-мер	X	Y
1	1257494.8 5	2530177.9 8
2	1257498.9 9	2530185.3
3	1257488.4 7	2530187.8 2
4	1257504.7	2530216.1 2

5	1257498.3	2530221.3 4
6	1257496.4	2530219.0 1
7	1257495.3 8	2530217.2 3
8	1257494.8 9	2530216.3 7
9	1257496.9 6	2530214.6 8
10	1257482.8 8	2530190.1 4
11	1257464.9 5	2530196.3 4
12	1257459.5 4	2530198.1 4
1	1257494.8 5	2530177.9 8
Контур2		
Но- мер	X	Y
13	1257537.7 6	2530191.6
14	1257556.5 2	2530224.1 9
15	1257561.0 7	2530221.7 3
16	1257563.9 8	2530226.9 8
17	1257559.0 7	2530229.6 4
18	1257568.5 1	2530250.9 7
19	1257567.9 4	2530256.6 7
20	1257577.3 3	2530272.6 4
21	1257551.4 7	2530288.7 3
22	1257552.0 8	2530289.8
23	1257546.8 8	2530292.7 8
24	1257545.8 4	2530290.9 7
25	1257526.0 7	2530301.9
26	1257527.3 1	2530303.9 8
27	1257523.8	2530305.9

	4	7
28	1257522.5 7	2530303.8 3
29	1257521.3	2530304.5 3
30	1257518.2 6	2530299.3 6
31	1257519.5 5	2530298.6 4
32	1257515.3 5	2530291.3 7
33	1257513.6 5	2530291.5
34	1257501.2 8	2530270.2 3
35	1257492.8 4	2530255.7 2
36	1257490.8	2530256.8 3
37	1257485.5 6	2530247.9 3
38	1257473.2 1	2530253.9 2
39	1257471.1 9	2530250.4 4
40	1257487.3 2	2530242.6 4
41	1257483.7 1	2530236.4 2
42	1257472.4 9	2530215.9 8
43	1257462.2 1	2530198.8 9
44	1257465.6 3	2530196.8 3
45	1257475.9 4	2530213.9 6
46	1257487.1 8	2530234.4 3
47	1257503.7 9	2530263.5 8
48	1257515.3 5	2530283.3 2
49	1257564.0 6	2530255.7 4
50	1257558.8 3	2530243.9 2
51	1257559.2 4	2530243.6 4
52	1257559.9	2530242.0

	6	7
53	1257559.8 7	2530240.8 9
54	1257559.4 4	2530239.7 8
55	1257558.9 8	2530239.1 5
56	1257557.8 6	2530238.3 5
57	1257554.1 1	2530232.1 8
58	1257553.6 7	2530232.3 9
59	1257552.6 6	2530230.7 1
60	1257552.3 5	2530230.8 7
61	1257550.5 7	2530227.6 2
62	1257551.3 4	2530227.2 1
63	1257532.4 3	2530194.3 6
64	1257535.5 4	2530192.6
13	1257537.7 6	2530191.6
Контур3		
Но- мер	X	Y
65	1257565.6 9	2530259.4 1
66	1257570.3 4	2530269.9 2
67	1257547.6 6	2530284.0 3
68	1257545.5 3	2530284.2 9
69	1257523.0 6	2530296.7 1
70	1257517.3 3	2530286.8
65	1257565.6 9	2530259.4 1

ЗУ35

Площадь 294 кв.м

Контур1

Но- мер	X	Y
------------	---	---

1	1257527.3 1	2530303.9 8
2	1257533.7 5	2530314.7 9
3	1257552.2 6	2530346.9 7
4	1257554.9 7	2530351.5 2
5	1257552.5	2530352.9 3
6	1257551.4 9	2530353.5
7	1257548.8 1	2530348.9 9
8	1257530.3	2530316.8 2
9	1257523.8 4	2530305.9 7
1	1257527.3 1	2530303.9 8
Контур2		
Но- мер	X	Y
10	1257552.0 8	2530289.8
11	1257558.1 6	2530300.4 4
12	1257552.9 7	2530303.4 4
13	1257546.8 8	2530292.7 8
10	1257552.0 8	2530289.8

ЗУ36

Площадь 1021 кв.м		
Контур1		
Но- мер	X	Y
1	1257483.7 9	2530280.5 1
2	1257485.0 2	2530282.6 2
3	1257466.4 7	2530293.4 8
4	1257455.0 2	2530300.3 2
5	1257446.0 9	2530304.9
6	1257445.0	2530303.0

	4	7
7	1257452.2	2530299.0 7
1	1257483.7 9	2530280.5 1
Контур2		
Но- мер	X	Y
8	1257501.2 8	2530270.2 3
9	1257513.6 5	2530291.5
10	1257512.6 7	2530291.5 7
11	1257517.3 6	2530299.8 6
12	1257518.2 6	2530299.3 6
13	1257521.3	2530304.5 3
14	1257520.3 1	2530305.0 8
15	1257524.4 5	2530312.3 9
16	1257520.9 7	2530314.3 5
17	1257516.8 1	2530307.0 1
18	1257513.3 5	2530308.9 2
19	1257528.1 4	2530334.1 8
20	1257479.2	2530361.5 4
21	1257480.5 5	2530363.8 9
22	1257504.8 6	2530349.1 8
23	1257506.7 6	2530352.3 2
24	1257497.7 5	2530357.6 3
25	1257497.9 6	2530358.0 3
26	1257483.1	2530367.0 3
27	1257482.3 3	2530367.9 2
28	1257474.9 6	2530355.1 2

29	1257487.3 7	2530347.9 3
30	1257487.1 4	2530347.4 6
31	1257492.4 4	2530344.6 3
32	1257493.4 5	2530346.7
33	1257519.8 7	2530331.9 3
34	1257505.0 7	2530306.6 4
35	1257513.8 6	2530301.7 9
36	1257507.6 4	2530290.8
37	1257496.9 4	2530272.7 8
8	1257501.2 8	2530270.2 3

ЗУ39

Площадь 629 кв.м		
Контур1		
Но- мер	X	Y
1	1257479.6	2530127.8
2	1257482.0 6	2530130.4 7
3	1257437.7 6	2530162.1 3
4	1257435.6 9	2530158.7
5	1257454.7 6	2530145.0 7
6	1257434.7 5	2530157.1 5
7	1257433.5 8	2530155.2 1
1	1257479.6	2530127.8
Контур2		
Но- мер	X	Y
8	1257459.6 5	2530151.6 5
9	1257461.4 9	2530155.2 1
10	1257444.1	2530164.2 2

11	1257440.3 7	2530166.4 4
12	1257438.3	2530163.0 1
13	1257442.2 1	2530160.6 9
8	1257459.6 5	2530151.6 5
Контур3		
Но- мер	X	Y
14	1257504.5 7	2530169.4 7
15	1257505.7 3	2530171.7 1
16	1257494.8 5	2530177.9 8
17	1257459.5 4	2530198.1 4
18	1257456.4	2530192.9 5
19	1257462.6 7	2530190.7 8
20	1257462.9 5	2530191.2 8
21	1257465.5 8	2530189.7 7
22	1257480.2 1	2530184.7 2
23	1257478.7 7	2530182.2 2
24	1257479.8 3	2530181.6 1
25	1257471.7 2	2530167.4 4
26	1257475.8 6	2530165.0 7
27	1257485.3 4	2530181.5 9
28	1257495.4 7	2530175.4 7
14	1257504.5 7	2530169.4 7

ЗУ40

Площадь 1885 кв.м		
Контур1		
Но- мер	X	Y
1	1257549.1	2530100.2

	3	7
2	1257550.1 2	2530102
3	1257495.0 9	2530133.6 7
4	1257496.1 3	2530135.4 5
5	1257493.6 5	2530136.9 2
6	1257490.6	2530132.2 3
7	1257487.7	2530127.0 9
8	1257487.1 5	2530124.4 6
9	1257487.5 8	2530121.6 1
10	1257488.1 9	2530121.1 8
11	1257494.8 9	2530131.4 8
1	1257549.1 3	2530100.2 7
Контур2		
Но- мер	X	Y
12	1257547.7 8	2530124.8
13	1257543.1 5	2530133.8 3
14	1257534.3 6	2530138.2 4
15	1257532.7 3	2530138.5 2
16	1257513.8 1	2530149.0 8
17	1257515.8 9	2530153.2 1
18	1257511.6 6	2530155.8 6
19	1257510.7 1	2530156.2 4
20	1257505.8 7	2530146.6 4
21	1257528.3 9	2530134.0 7
22	1257525.9 6	2530129.9 3
23	1257531.1 4	2530126.9 1

24	1257533.9 7	2530131.7 3
12	1257547.7 8	2530124.8
Контур3		
Но- мер	X	Y
31	1257687.9 5	2529991.8 4
32	1257689.9 7	2529995.3
33	1257689.1	2529995.9 5
34	1257688.0 8	2529994.2 3
35	1257633.5 7	2530025.9 3
36	1257634.5 8	2530027.6 6
37	1257634.3	2530027.7 8
38	1257617.2 9	2530051.2 6
39	1257616.8 4	2530051.7 1
40	1257616.6 6	2530051.8 1
41	1257615.6 7	2530050.0 7
42	1257560.9 7	2530081.7 3
43	1257559.9 7	2530080
44	1257614.3 2	2530048.5 4
45	1257631.8 4	2530024.5 3
31	1257687.9 5	2529991.8 4
Контур4		
Но- мер	X	Y
46	1257705.7 7	2530003.6 2
47	1257711.0 7	2530012.4 3
48	1257706	2530015.4 8
49	1257707.2 6	2530017.6

50	1257706.2 5	2530018.2
51	1257703.9 6	2530014.1 6
52	1257682.8 8	2530025.5 4
53	1257676.1 1	2530029.9 1
54	1257674.2 8	2530030.3 6
55	1257607.6 4	2530079.0 7
56	1257588.4 4	2530090.2 7
57	1257594.5 7	2530084.2 3
58	1257591.4 4	2530078.5 8
59	1257596.6 6	2530075.6 3
60	1257598.2 5	2530078.5
61	1257668.9	2530026.8 6
62	1257665.9 2	2530021.5 8
63	1257671.1 3	2530018.6 1
64	1257673.9 3	2530023.5 5
65	1257679.8 2	2530020.3 7
46	1257705.7 7	2530003.6 2

ЗУ40

Площадь 68 кв.м		
Контур3		
Но- мер	X	Y
25	1257544.7 2	2530077.1
26	1257549.8 3	2530085.6 9
27	1257546.3 3	2530088.0 8
28	1257544.6 5	2530091.6 6
29	1257539.5 4	2530082.5 9

30	1257543.0 3	2530080.0 9
25	1257544.7 2	2530077.1

ЗУ41

Площадь 2391 кв.м		
Контур1		
Но- мер	X	Y
1	1257356.7 8	2530409.2 6
2	1257362.7 3	2530420.6 2
3	1257361.3 1	2530421.4 5
4	1257365.6 4	2530429.0 7
5	1257362.6 9	2530430.7
6	1257356.1 3	2530418.7 6
7	1257354.1 1	2530415.0 7
8	1257352.3 6	2530411.8 5
1	1257356.7 8	2530409.2 6
Контур2		
Но- мер	X	Y
9	1257426.3 7	2530397.9 7
10	1257427.3 8	2530399.6 9
11	1257368.5 2	2530434.0 9
12	1257367.5 1	2530432.3 6
9	1257426.3 7	2530397.9 7
Контур3		
Но- мер	X	Y
13	1257371.4 9	2530445.1 7
14	1257392.4 4	2530479.5 6
15	1257394.4 7	2530478.4 3

16	1257397.4 3	2530483.6 4
17	1257395.5 6	2530484.6 9
18	1257408.9 6	2530506.6 8
19	1257405.0 8	2530505.7 9
20	1257370.8 9	2530445.5 2
13	1257371.4 9	2530445.1 7
Контур4		
Но- мер	X	Y
21	1257442.5	2530345.2 9
22	1257486.8 2	2530420.9 8
23	1257504.2 5	2530450.5
24	1257501.7	2530456.1 3
25	1257497.8 4	2530449.2 1
26	1257494.0 7	2530442.9
27	1257492.1 2	2530444.1 1
28	1257491.1 1	2530442.3 7
29	1257432.3	2530475.9 2
30	1257433.2 7	2530477.6 5
31	1257415.8 5	2530485.8 2
32	1257421.8	2530496.6 2
33	1257420.0 7	2530497.6 2
34	1257386.1 1	2530438.4 4
35	1257387.8 4	2530437.4 4
36	1257413.8 4	2530482.3 4
37	1257431.3 3	2530474.1 1
38	1257490.1	2530440.6

	2	3
39	1257492.0 2	2530439.4 6
40	1257480.7 4	2530420.4 5
41	1257468.4 6	2530399.6 5
42	1257456.9 9	2530380.2 8
43	1257455.6 2	2530381.0 3
44	1257440.7 8	2530355.3 4
45	1257429.9 7	2530361.6 7
46	1257461.5 1	2530416.2 8
47	1257459.7 8	2530417.2 8
48	1257456.3	2530411.2 5
49	1257455.8 7	2530410.8 2
50	1257427.1 8	2530360.9 2
51	1257433.3 5	2530357.3
52	1257431.9 4	2530355.0 5
53	1257426.5 8	2530360.6 9
54	1257452.8 6	2530408.4 2
55	1257443.8 8	2530421.0 3
56	1257446.9 7	2530428.0 7
57	1257434.0 5	2530434.7 8
58	1257422.4 2	2530439.2
59	1257446.9 9	2530439.8 7
60	1257446.8 8	2530443.8 7
61	1257412.2 1	2530442.9 3
62	1257411.5 6	2530439.0 6
63	1257432.5	2530431.0

	2	8
64	1257436.5 3	2530429
65	1257437.2 2	2530430.2 4
66	1257442.7 3	2530427.0 3
67	1257438.9 3	2530420.2 8
68	1257445.1 5	2530405.6 4
69	1257423.6 2	2530365.8 9
70	1257423.8 3	2530356.6 9
71	1257424.9 8	2530355.4 7
21	1257442.5	2530345.2 9
Контур5		
Но- мер	X	Y
72	1257501.5 4	2530458.6 5
73	1257502.2 6	2530459.9 7
74	1257476.3	2530474.7 4
75	1257475.4 5	2530473.1 9
76	1257472.3 8	2530467.5 7
77	1257477.6 2	2530464.6 3
78	1257480.8 4	2530470.5 4
72	1257501.5 4	2530458.6 5

ЗУ42

Площадь 210 кв.м		
Контур1		
Но- мер	X	Y
1	1257415.5 7	2530335.4
2	1257415.2 8	2530341.0 2
3	1257412.9 8	2530336.9 6

1	1257415.5 7	2530335.4
Контур2		
Но- мер	X	Y
4	1257431.8 2	2530325.9 6
5	1257442.5	2530345.2 9
6	1257424.9 8	2530355.4 7
7	1257429.3 2	2530350.8 8
8	1257428.0 5	2530348.8 6
9	1257432.2 4	2530346.3 3
10	1257433.6 7	2530346.7 7
11	1257434.4 3	2530344.3 2
12	1257433	2530343.8 8
13	1257426.6	2530332.7 7
14	1257426.3	2530332.9 4
15	1257424.6 6	2530330.0 9
4	1257431.8 2	2530325.9 6

ЗУ43

Площадь 101 кв.м		
Контур1		
Но- мер	X	Y
1	1257423.2	2530313.2 4
2	1257426.4 5	2530316.9 7
3	1257424.6 8	2530318.0 3
4	1257425.7 8	2530319.7 5
5	1257427.4 8	2530318.6 3
6	1257430.3 4	2530323.2 7
7	1257431.8	2530325.9

	2	6
8	1257424.6 6	2530330.0 9
9	1257421.6 7	2530324.8 8
10	1257422.8 3	2530324.1 5
11	1257420.0 2	2530319.3 3
12	1257420.6	2530318.9 7
13	1257420.4 8	2530318.2 1
14	1257420.7 2	2530316.6 9
15	1257419.8 5	2530315.1 6
1	1257423.2	2530313.2 4

ЗУ44

Площадь 97 кв.м		
Контур1		
Но-мер	X	Y
1	1257411.6 1	2530334.6 4
2	1257412.9 8	2530336.9 6
3	1257415.2 8	2530341.0 2
4	1257415.2 3	2530342
5	1257423.4 2	2530357.1 2
6	1257423.8 3	2530356.6 9
7	1257423.6 2	2530365.8 9
8	1257413.7 1	2530347.6 1
9	1257414.7 9	2530346.9 6
10	1257415.0 5	2530347.3 9
11	1257415.3 5	2530347.2 1
12	1257411.3 1	2530340.2 3
1	1257411.6	2530334.6

	1	4
--	---	---

ЗУ45

Площадь 55 кв.м		
Контур1		
Но-мер	X	Y
1	1257356.1	2530400.6 8
2	1257358.6 9	2530405.0 8
3	1257358.9 7	2530404.9 1
4	1257359.2 8	2530405.5 2
5	1257357.4 6	2530406.6 7
6	1257356.7 3	2530409.1 6
7	1257356.7 8	2530409.2 6
8	1257352.3 6	2530411.8 5
9	1257350.6 2	2530408.6 7
10	1257351.6 4	2530405.1 9
11	1257350.8 5	2530403.7 7
1	1257356.1	2530400.6 8

ЗУ46

Площадь 199 кв.м		
Контур1		
Но-мер	X	Y
1	1257354.4 8	2530291.2 8
2	1257355.0 1	2530292.2
3	1257356.4 1	2530294.7 5
4	1257351.6 2	2530297.3 9
5	1257348.6 1	2530292.2

6	1257350.5 3	2530291.1 5
7	1257351.5 4	2530292.8 9
1	1257354.4 8	2530291.2 8
Контур2		
Но-мер	X	Y
8	1257387.8 3	2530251.9 8
9	1257399.2 8	2530271.0 4
10	1257399.9	2530275.3 2
11	1257409	2530290.1 3
12	1257412.4 6	2530295.7 6
13	1257414.4 6	2530299.0 2
14	1257411.5 9	2530300.6 4
15	1257384.8 6	2530253.6 7
8	1257387.8 3	2530251.9 8

ЗУ48

Площадь 373 кв.м		
Контур1		
Но-мер	X	Y
1	1257348.6 1	2530292.2
2	1257351.6 2	2530297.3 9
3	1257330.8 3	2530308.8 9
4	1257325.6 9	2530311.5 1
5	1257303.7 8	2530324.7 8
6	1257300.8 4	2530319.5 3
7	1257309.2	2530314.2 8
8	1257306.3 8	2530309.4 5
9	1257298.0	2530314.4

	1	7
10	1257297.6 2	2530313.7 8
11	1257312.2 4	2530305.9 4
12	1257311.5 3	2530306.3 6
13	1257314.4	2530311.2 8
14	1257325.4	2530304.7
15	1257326.7 2	2530304.3 1
1	1257348.6 1	2530292.2

ЗУ49

Площадь 124 кв.м		
Контур1		
Но-мер	X	Y
1	1257348.7 2	2530252.5 5
2	1257348.3 6	2530255.5 3
3	1257344.0 7	2530258.0 3
4	1257334.4 3	2530256.8 7
5	1257343.4	2530251.9 1
1	1257348.7 2	2530252.5 5
Контур2		
Но-мер	X	Y
6	1257376.8 3	2530232.9 7
7	1257387.8 3	2530251.9 8
8	1257384.8 6	2530253.6 7
9	1257373.9 7	2530234.5 3
10	1257375.3	2530233.7 8
6	1257376.8 3	2530232.9 7

ЗУ5

Площадь 2537 кв.м

Контур1		
Но-мер	X	Y
1	1257949.2 4	2530675.6 7
2	1257986.1 1	2530741.2 6
3	1257975.2	2530747.5 8
4	1257979.5 7	2530755.0 2
5	1257977.5 5	2530756.1 6
6	1257976.5 9	2530754.4 6
7	1257897.5 6	2530799.1 8
8	1257896.5	2530797.3 1
9	1257974.0 6	2530753.5 4
10	1257969.7 7	2530746.2 3
11	1257971.3 6	2530745.2
12	1257972.2 6	2530746.8
13	1257983.2 7	2530740.4 7
14	1257949.7 7	2530680.9 2
15	1257948.1 4	2530681.8 7
16	1257947.7 2	2530681.1 2
17	1257922.9 8	2530695.0 3
18	1257915.8 5	2530682.9 3
19	1257907.6 5	2530687.7 1
20	1257909.1 6	2530690.2 4
21	1257849.9 5	2530724.2 1
22	1257856.8 2	2530734.0 6
23	1257914.4	2530701.1 9
24	1257923.8	2530708.7

	7	8
25	1257921.3 7	2530711.9
26	1257914.0 2	2530706.0 1
27	1257858.9 8	2530737.4 3
28	1257867.9 3	2530752.5 3
29	1257864.6 1	2530754.4 6
30	1257870.9 1	2530765.3 2
31	1257928.5 2	2530731.8 9
32	1257929.5 6	2530733.9 3
33	1257870.1 8	2530768.2 9
34	1257865.0 8	2530760.0 5
35	1257863.2 4	2530761.1 6
36	1257876.0 6	2530782.6 6
37	1257882.3 2	2530780.7
38	1257917.8 3	2530759.3 7
39	1257948.1	2530742.3 6
40	1257950.0 6	2530745.8 4
41	1257919.8 2	2530762.8 4
42	1257883.7 4	2530784.4 5
43	1257874.2 4	2530787.4 2
44	1257859.8	2530763.2 1
45	1257854.9 6	2530766.1 1
46	1257884.4 8	2530817.3
47	1257882.2 2	2530818.6
48	1257851.7 7	2530765.2 3
49	1257850.3	2530766.0

	2	6
50	1257849.5 3	2530764.7
51	1257857.7 6	2530759.7 7
52	1257853.4 2	2530752.4 9
53	1257824.0 8	2530768.7 6
54	1257818.7 2	2530758.7 3
55	1257821.2	2530755.8 6
56	1257820.9 3	2530755.3 7
57	1257817.9 9	2530757.3 7
58	1257817.5 2	2530756.4 9
59	1257821.2 7	2530753.9 3
60	1257821.9	2530755.0 5
61	1257824.5 3	2530752.0 1
62	1257831.0 3	2530748.5 8
63	1257831.4	2530749.3 8
64	1257824.9 1	2530752.9 9
65	1257827.8 1	2530758.2 3
66	1257833.8 6	2530754.8 8
67	1257834.4 1	2530755.8 9
68	1257829.2	2530758.8 7
69	1257825.0 8	2530763.4 4
70	1257825.1 6	2530763.5 9
71	1257852.0 2	2530748.7
72	1257852.5 9	2530736.4 7
73	1257853.3 3	2530736.0 5
74	1257846.4	2530726.2

	7	2
75	1257820.4 1	2530741.3 5
76	1257814.4 4	2530730.9
77	1257803.5 2	2530735.3 2
78	1257813.5 2	2530752.9 4
79	1257809.4	2530749.7 4
80	1257801.1 1	2530734.6 3
81	1257802.4 7	2530733.8 7
82	1257806.4 1	2530731.6 8
83	1257807.0 4	2530729.5 6
84	1257814.6 7	2530726.4 9
85	1257815.0 3	2530727.1 4
86	1257821.2 8	2530738.1 9
87	1257905.8 5	2530689.4 5
88	1257903.5 1	2530685.4 1
89	1257912.5 8	2530680.2
90	1257919.9 9	2530685.5 3
91	1257921.5 1	2530684.6 6
92	1257924.4 4	2530689.6 3
1	1257949.2 4	2530675.6 7
Контур2		
Но- мер	X	Y
93	1257856.5	2530741.1
94	1257863.2 5	2530752.4 8
95	1257861.3 1	2530753.6 2
96	1257863.0 3	2530756.6 1
97	1257861.1	2530757.7

	9	2
98	1257856.4 1	2530749.7
93	1257856.5	2530741.1

ЗУ50

Площадь 211 кв.м**Контур1**

Но- мер	X	Y
1	1257342.9 8	2530214.3 5
2	1257343.9 2	2530215.9
3	1257350.8	2530227.4 4
4	1257346.0 6	2530230.2 8
5	1257341.3 9	2530222.2 4
6	1257338.3 8	2530217.0 5
1	1257342.9 8	2530214.3 5

Контур2

Но- мер	X	Y
7	1257359.4	2530203.5 8
8	1257362.9 7	2530207.1 2
9	1257373.5 4	2530225.6 9
10	1257373.3 6	2530226.9 4
11	1257376.8 3	2530232.9 7
12	1257375.3	2530233.7 8
13	1257373.9 7	2530234.5 3
14	1257357.1 2	2530204.9 2
7	1257359.4	2530203.5 8

ЗУ51

Площадь 285 кв.м**Контур1**

--	--	--

Но-мер	X	Y
1	1257338.3 8	2530217.0 5
2	1257341.3 9	2530222.2 4
3	1257319.2 9	2530235.2
4	1257320.4 3	2530237.0 7
5	1257323.0 9	2530235.6 4
6	1257326.0 3	2530240.8 7
7	1257322.5 8	2530242.7 3
8	1257327.0 2	2530249.9 4
9	1257331.8 6	2530250.5 2
10	1257332.4 8	2530251.5 8
11	1257333.8 7	2530250.7 6
12	1257343.4	2530251.9 1
13	1257334.4 3	2530256.8 7
14	1257327.5 3	2530256.0 4
15	1257326.9 6	2530255.1
16	1257324.2 5	2530250.7 7
17	1257312.3 7	2530234.8 4
18	1257334.6 9	2530221.9 7
19	1257337.9	2530217.3 3
1	1257338.3 8	2530217.0 5

ЗУ52

Площадь 230 кв.м		
Контур1		
Но-мер	X	Y
1	1257315.7 2	2530294.6 7

2	1257319.8 7	2530301.3 7
3	1257312.2 4	2530305.9 4
4	1257297.6 2	2530313.7 8
5	1257297.0 3	2530312.7 2
6	1257305.3 7	2530307.7 2
7	1257302.2 9	2530302.4 4
8	1257307.4 7	2530299.4 1
9	1257310.5 2	2530304.6 3
10	1257317.1	2530300.6 9
11	1257313.9 8	2530295.6 5
1	1257315.7 2	2530294.6 7
Контур2		
Но-мер	X	Y
12	1257299.0 2	2530267.6 7
13	1257314.0 9	2530292.0 3
14	1257312.3 4	2530293
15	1257297.2 9	2530268.6 7
12	1257299.0 2	2530267.6 7
Контур3		
Но-мер	X	Y
16	1257312.3 7	2530234.8 4
17	1257324.2 5	2530250.7 7
18	1257326.9 6	2530255.1
19	1257327.5 3	2530256.0 4
20	1257323.4 4	2530255.5 5
21	1257318.6 8	2530247.8 3

22	1257316.5 1	2530249.2 4
23	1257313.3 4	2530244.1 4
24	1257315.2 2	2530242.9 2
25	1257310.8 1	2530235.7 4
16	1257312.3 7	2530234.8 4

ЗУ53

Площадь 180 кв.м		
Контур1		
Но-мер	X	Y
1	1257714.2 3	2531074.9 5
2	1257710.7 9	2531078.4 5
3	1257710.0 2	2531079.2 3
4	1257695.8 7	2531065.5 6
5	1257700.2	2531061.3 9
1	1257714.2 3	2531074.9 5
Контур2		
Но-мер	X	Y
6	1257736.6	2531084.1 6
7	1257733.6 4	2531087.0 1
8	1257732.0 5	2531085.7 3
9	1257722.5 3	2531095.2 8
10	1257722.9 1	2531095.6 6
11	1257719.7 6	2531099.3 4
12	1257718.3 6	2531097.9 2
13	1257718.1 6	2531097.7
14	1257716.9 2	2531096.4 9
15	1257718.1	2531095.1

		3
16	1257717.9 4	2531094.2 1
17	1257719	2531093.1 6
18	1257721.2 2	2531095.4
19	1257724.3 9	2531092.2 7
20	1257723.4 7	2531091.3 5
21	1257732.0 8	2531082.8 7
22	1257730.6 8	2531081.4 5
23	1257732.1 9	2531080.1 6
24	1257733.5 7	2531081.5 3
25	1257733.8 5	2531081.2 6
26	1257735.1 8	2531082.6 6
6	1257736.6	2531084.1 6

ЗУ54

Площадь 123 кв.м		
Контур1		
Но- мер	X	Y
1	1257698.1 1	2531084.4 4
2	1257696.2 1	2531086.7 7
3	1257694.3 6	2531088.6 1
4	1257693.5 1	2531087.7 6
5	1257693.1 4	2531088.1 4
6	1257682.3 9	2531079.3 7
7	1257686.5	2531074.9 8
1	1257698.1 1	2531084.4 4
Контур2		
Но- мер	X	Y

8	1257684.0 4	2531088.9
9	1257696.4 1	2531102.0 6
10	1257696.1 4	2531102.3 2
11	1257695.0 8	2531103.3 6
12	1257684.5 2	2531090.4 1
8	1257684.0 4	2531088.9
Контур3		
Но- мер	X	Y
13	1257695.2 8	2531095.5 1
14	1257698.6 8	2531098.9 2
15	1257699.0 1	2531099.2 5
16	1257698.9	2531099.3 6
17	1257699.0 4	2531099.4 8
18	1257697.6 5	2531100.8 4
19	1257693.7 5	2531096.9 5
13	1257695.2 8	2531095.5 1

ЗУ56

Площадь 5893 кв.м		
Контур1		
Но- мер	X	Y
1	1257494.7 3	2531029.2 8
2	1257514.6 5	2531057.1 5
3	1257512.4 3	2531058.6 6
4	1257498.0 4	2531036.9 1
5	1257496.9	2531035.1 9
6	1257492.6 2	2531038.2 8
7	1257490.1	2531034.9

	9	1
8	1257487.2 6	2531037.0 6
9	1257487.9 6	2531038.0 3
10	1257479.2 9	2531044.2 3
11	1257478.5 9	2531043.2 6
12	1257475.5 2	2531045.4 8
13	1257476.2 2	2531046.4 5
14	1257464.6 7	2531054.7 7
15	1257463.9 8	2531053.7 9
16	1257460.8 7	2531055.9 8
17	1257461.5 6	2531056.9 6
18	1257452.9 7	2531062.9 9
19	1257452.2 8	2531062.0 1
20	1257448.7 7	2531064.4 9
21	1257451.0 9	2531067.6 9
22	1257434.3 1	2531079.7 2
23	1257436.3 3	2531082.5 1
24	1257434.6	2531083.7 6
25	1257432.7 4	2531081.2 3
26	1257429.2 5	2531083.8 1
27	1257426.2 3	2531079.5 6
28	1257427.2 5	2531075.0 1
29	1257446.6 5	2531060.6 5
30	1257442.9 6	2531056.0 4
31	1257427.7 5	2531067.4 9
32	1257426.5	2531065.8

	4	8
33	1257478.8 1	2531029.2 7
34	1257473.3 4	2531033.5 1
35	1257450.9 2	2531050.0 4
36	1257447.7 5	2531052.4 3
37	1257451.4 2	2531057.0 2
38	1257491.6 8	2531028.2 8
39	1257492.8 8	2531029.9 7
1	1257494.7 3	2531029.2 8
Контур2		
Но- мер	X	Y
40	1257437.8 9	2531089.7 9
41	1257439.1 3	2531091.5
42	1257438.3 7	2531092.0 4
43	1257440.8 3	2531095.3 6
44	1257441.6 9	2531094.7 3
45	1257448.0 3	2531103.4 4
46	1257447.1 9	2531104.0 5
47	1257449.4	2531107.0 6
48	1257450.2 3	2531106.4 6
49	1257458.6 3	2531118
50	1257457.7 8	2531118.6 2
51	1257459.9 5	2531121.6 1
52	1257460.8 1	2531120.9 9
53	1257467.1	2531129.6 3
54	1257466.2 3	2531130.2 6

55	1257468.4 5	2531133.5 2
56	1257468.8	2531134.0 1
57	1257470.9 7	2531137
58	1257471.9 4	2531136.3
59	1257475.6 2	2531141.3 7
60	1257478.2 1	2531144.9 3
61	1257477.2 4	2531145.6 4
62	1257479.4 3	2531148.6 3
63	1257480.4	2531147.9 2
64	1257488.7 9	2531159.3 8
65	1257487.8 2	2531160.0 9
66	1257490	2531163.0 8
67	1257490.9 7	2531162.4 2
68	1257497.1 8	2531170.9 1
69	1257495.5	2531172.1 4
70	1257490.3 5	2531165.1 3
71	1257489.4 1	2531165.8 2
72	1257475.4 3	2531146.5 4
73	1257474.9 1	2531147.0 1
74	1257471.3 6	2531142.1 3
75	1257471.8 4	2531141.6 9
76	1257458.3 2	2531122.8 3
77	1257447.7 9	2531108.3 2
78	1257435.3 9	2531091.5 1
40	1257437.8 9	2531089.7 9

Контур3		
Но- мер	X	Y
79	1257646.1 7	2531118.7 2
80	1257647.7 5	2531120.2 7
81	1257647.9 6	2531120.4 9
82	1257652.9 3	2531125.6 3
83	1257659.2 2	2531132.6 9
84	1257658	2531134.0 1
85	1257656.8 3	2531132.3 6
86	1257604.1 7	2531169.9 3
87	1257605.3 3	2531171.5 6
88	1257597.4 3	2531177.3 2
89	1257596.2 6	2531175.7
90	1257544.0 9	2531213.1 5
91	1257526.6 7	2531190.2 3
92	1257528.3 8	2531188.9 4
93	1257533.7 3	2531196.0 2
94	1257545.9 2	2531187.7 2
95	1257546.1 1	2531186.5 3
96	1257551.3 1	2531183.0 1
97	1257549.7 4	2531180.8 4
98	1257554.6	2531177.3 2
99	1257557.4 2	2531181.2 4
100	1257560.4 8	2531179.3 2
101	1257557.4 7	2531175.2 1
102	1257559.7	2531173.5

	6	4
103	1257502.4 1	2531094.7 8
104	1257504.0 3	2531093.6
105	1257564.0 1	2531175.9 7
106	1257570.5 9	2531163.7 7
107	1257542.7 8	2531125.1 9
108	1257515.6 8	2531087.8 8
109	1257499.0 1	2531095.1
110	1257491.5 7	2531084.4
111	1257485.2 9	2531104.6 2
112	1257500.4 1	2531123.7
113	1257520.0 5	2531151.8 8
114	1257539.2 7	2531178.4 5
115	1257536.0 3	2531180.7 9
116	1257516.8	2531154.2 1
117	1257497.2 4	2531126.1 3
118	1257480.8 4	2531105.4 5
119	1257490.1 8	2531075.4
120	1257500.4 3	2531090.1 2
121	1257517.0 3	2531082.9 4
122	1257546.0 2	2531122.8 5
123	1257574.1 2	2531161.8 3
124	1257584.7 7	2531164.1 1
125	1257588.1 3	2531162.0 1
126	1257601.8 6	2531151.5 5
127	1257566.9	2531103.3

	2	8
128	1257565.2 5	2531104.6
129	1257561.7 5	2531099.7 2
130	1257563.6	2531098.3 8
131	1257544.7 8	2531070.9 5
132	1257541.9 3	2531071.8 9
133	1257539.5	2531068.4 7
134	1257551.3	2531064.6 1
135	1257540.9	2531050.9 6
136	1257542.5 5	2531049.8 3
137	1257554.4 8	2531065.5 1
138	1257562.7 9	2531059.3 2
139	1257567.7 8	2531063.0 8
140	1257558.1 1	2531070.2 9
141	1257572.4 3	2531089.1 1
142	1257574.9 9	2531086.0 9
143	1257578.4 3	2531091.3
144	1257576.1 5	2531094
145	1257577.0 5	2531095.1 8
146	1257592.9 9	2531085.0 3
147	1257593.9 2	2531084.3 3
148	1257593.0 4	2531083
149	1257596.2 8	2531080.6 1
150	1257597.1 2	2531081.9 3
151	1257602.1 8	2531078.1 2
152	1257610.8	2531089.6

		1
153	1257609.7 9	2531089.2 1
154	1257609.3 9	2531088.8 9
155	1257602.2 6	2531080.5 6
156	1257598.3 2	2531083.5 2
157	1257613.6 2	2531103.8 5
158	1257630.7 3	2531126.9 4
159	1257654.3 6	2531131.6 8
160	1257655.1 6	2531131.1
161	1257644.7 1	2531120.2
79	1257646.1 7	2531118.7 2
Контур4		
Но- мер	X	Y
162	1257538.6 3	2531068.7 6
163	1257528.7 5	2531075.7 9
164	1257585.3 3	2531155.2 5
165	1257583.7	2531156.4 1
166	1257527.1 2	2531076.9 5
167	1257529.1 5	2531075.4 9
168	1257528.0 8	2531072.2 1
162	1257538.6 3	2531068.7 6
Контур5		
Но- мер	X	Y
169	1257548.1 5	2531193.4 6
170	1257554.7 7	2531203.0 2
171	1257544.5 6	2531210.3 5
172	1257537.3	2531200.8

	5	2
169	1257548.1 5	2531193.4 6
Контур6		
Но- мер	X	Y
173	1257564.0 2	2531184.1 8
174	1257569.8 6	2531192.1 8
175	1257559.6 4	2531199.5 2
176	1257553.5 6	2531190.7 3
173	1257564.0 2	2531184.1 8
Контур7		
Но- мер	X	Y
177	1257606.4	2531157.6 4
178	1257610.2 6	2531163.1 3
179	1257573.1 1	2531189.8 5
180	1257567.4 2	2531182.0 5
177	1257606.4	2531157.6 4
Контур8		
Но- мер	X	Y
181	1257579.9	2531167.1 6
182	1257569.9 4	2531173.3 9
183	1257574	2531165.8 9
181	1257579.9	2531167.1 6
Контур9		
Но- мер	X	Y
184	1257571.9 7	2531098.9 4
185	1257596.3 8	2531132.3 8
186	1257604.1 9	2531143.1 3

187	1257603.9 1	2531144.1 7
188	1257571.5 1	2531099.4 9
184	1257571.9 7	2531098.9 4
Контур10		
Но- мер	X	Y
189	1257595.1 2	2531085.9 2
190	1257610.4 1	2531106.2 4
191	1257626.8 1	2531128.3 8
192	1257617.7 7	2531135.4 8
193	1257607.0 4	2531140.2 4
194	1257600.2 7	2531130.9 3
195	1257602.0 1	2531126.7
196	1257598.3 1	2531125.1 8
197	1257597.5 1	2531127.1 3
198	1257581.2	2531104.7 9
199	1257584.8 1	2531107.0 7
200	1257586.9 5	2531103.6 9
201	1257577.1 5	2531097.4 9
202	1257594.1 6	2531086.6 5
189	1257595.1 2	2531085.9 2
Контур11		
Но- мер	X	Y
203	1257663.3 1	2531142.5 9
204	1257666.0 6	2531146.1 5
205	1257672.2	2531156.3 2
206	1257651.2	2531171.7 9

207	1257629.6 5	2531187.6 2
208	1257605.8 9	2531204.1 5
209	1257584.8 8	2531219.4 9
210	1257582.5 2	2531216.2 7
211	1257603.5 9	2531200.8 8
212	1257627.3 1	2531184.3 8
213	1257648.8 4	2531168.5 7
214	1257666.8 9	2531155.2 6
215	1257662.8 3	2531148.5 1
216	1257660.0 5	2531144.9 2
203	1257663.3 1	2531142.5 9
Контур12		
Но- мер	X	Y
217	1257649.9	2531134.8 5
218	1257615.1 3	2531159.6 6
219	1257608.4	2531150.3 5
220	1257606.9 4	2531148.3 3
221	1257608.0 6	2531144.1 7
222	1257619.9 9	2531138.8 3
223	1257630.0 9	2531130.8 9
217	1257649.9	2531134.8 5
ЗУ58		
Площадь 1813 кв.м		
Контур1		
Но- мер	X	Y
1	1257559.5 8	2530950.7 3
2	1257560.3	2530951.8

	9	8
3	1257534.4 6	2530972.7 3
4	1257524.7 6	2530981.0 6
5	1257523.7 7	2530979.6 7
6	1257551.0 1	2530958.0 7
7	1257558.8 3	2530951.4 5
1	1257559.5 8	2530950.7 3
Контур2		
Но- мер	X	Y
8	1257652.5	2530964.8 6
9	1257654.8 3	2530968.1 2
10	1257639.4 6	2530978.9
11	1257603.6 7	2531004.6 9
12	1257592.9 1	2531012.0 8
13	1257574.9 7	2531025.0 9
14	1257563.2 7	2531032.3 2
15	1257562.8 9	2531031.8 3
16	1257560.2 4	2531029.4 9
17	1257572.6 9	2531021.8 1
18	1257590.6 3	2531008.7 9
19	1257601.3 2	2531001.4 5
20	1257619.1 5	2530988.4 3
21	1257637.1 5	2530975.6 3
8	1257652.5	2530964.8 6
Контур3		
Но- мер	X	Y
22	1257565.9	2530959.8

	6	1
23	1257569.4	2530964.7 3
24	1257568.5	2530965.3 8
25	1257565.0 2	2530960.4 9
22	1257565.9 6	2530959.8 1
Контур4		
Но- мер	X	Y
26	1257627.6 3	2530903.1 7
27	1257657.7 1	2530955.8 4
28	1257672.1 9	2530978.5
29	1257672.8 4	2530984.0 1
30	1257582.4 1	2531048.9 9
31	1257576.5 6	2531049.0 6
32	1257608.7	2531025.1 1
33	1257607.0 3	2531022.8 1
34	1257611.4 8	2531019.6
35	1257612.5	2531021.0 2
36	1257634	2531005.6 8
37	1257643.7	2530998.7 8
38	1257654.1	2530991.3 1
39	1257658.8 4	2530987.8 8
40	1257669.2 1	2530980.4 1
41	1257669.0 4	2530980.1 8
42	1257669.9 3	2530979.5 7
43	1257658.3 4	2530962.1 9
44	1257642.6 5	2530935.7 5

45	1257639.0 5	2530937.7 1
46	1257635.8 5	2530932.6 2
47	1257639.6 5	2530930.5 5
48	1257623.0 5	2530901.2 4
49	1257623.2 3	2530901.1 1
26	1257627.6 3	2530903.1 7
Контур5		
Но- мер	X	Y
50	1257615.4 6	2530906.7 3
51	1257616.9 3	2530908.7 4
52	1257589.1 7	2530929.0 8
53	1257586.5 9	2530935.7 7
54	1257590.8 3	2530941.9 1
55	1257595.1 9	2530938.7 7
56	1257598.7 2	2530943.6 2
57	1257594.2 3	2530946.8 5
58	1257610.8 7	2530970.9 9
59	1257590.0 4	2530987.0 4
60	1257587.6	2530983.8 8
61	1257605.4 3	2530970.1 4
62	1257590.9 9	2530949.2
63	1257587.1 2	2530951.9 6
64	1257586.9 2	2530949.4 8
65	1257585.6	2530947.3 6
66	1257584.8 3	2530946.2 4
67	1257587.5	2530944.2

	8	6
68	1257581.3 6	2530935.2 4
69	1257578.6 5	2530937.3 9
70	1257577	2530935.0 6
71	1257586.6 7	2530927.5 8
50	1257615.4 6	2530906.7 3

ЗУ59

Площадь 1626 кв.м		
Контур1		
Но- мер	X	Y
1	1257569.8 6	2530812.1 9
2	1257591.9 5	2530843.7
3	1257598.3 6	2530849.4 2
4	1257617.7 1	2530884.6 9
5	1257617.8 8	2530889.7 1
6	1257600.9 9	2530902.1 3
7	1257592.9 3	2530906.5 4
8	1257581.2 9	2530905.9 6
9	1257571.1 7	2530891.3 9
10	1257559.6 4	2530875.5 6
11	1257550	2530862.5 6
12	1257535.8 6	2530873.4 9
13	1257540.8 1	2530879.9 1
14	1257551.5 4	2530893.8 4

15	1257564.1 1	2530910.2 5
16	1257560.9 3	2530912.6 9
17	1257544.5 3	2530891.3 4
18	1257537.6 4	2530882.3 5
19	1257532.5 1	2530876.0 8
20	1257517.8 1	2530887.4 4
21	1257520.1 3	2530890.4 5
22	1257516.9 7	2530892.9
23	1257516.3 6	2530892.1 1
24	1257514.7 8	2530893.3 3
25	1257512.4	2530890.2 6
26	1257508.1 7	2530890.0 9
27	1257511.7 1	2530894.7 7
28	1257508.5 3	2530897.1 9
29	1257503	2530889.8 9
30	1257493.7 2	2530889.5 4
31	1257493.3	2530889.8 6
32	1257489.7 8	2530885
33	1257491.7 8	2530883.4 6
34	1257501.7 2	2530883.8 4
35	1257502.8 1	2530883.0 3
36	1257503.4 8	2530883.9 1
37	1257512.3 6	2530884.1
38	1257529.1 1	2530871.1 2
39	1257530.1 9	2530859.1 2

40	1257551.3 6	2530853.9 3
41	1257555.5 8	2530850.6 7
42	1257564.3 1	2530846.7 6
43	1257567.8 8	2530851.7 4
44	1257558.6 8	2530855.8 5
45	1257555.2 4	2530858.5 1
46	1257557.0 6	2530862.1 8
47	1257555.3 5	2530863.0 5
48	1257562.8 7	2530873.2
49	1257574.4 2	2530889.0 6
50	1257583.4 5	2530902.0 6
51	1257598.4 1	2530902.8 1
52	1257616.7 3	2530890.0 7
53	1257612.2	2530882.0 7
54	1257610.4	2530880.6 5
55	1257603.2 4	2530867.7
56	1257593.8 4	2530852.8 5
57	1257594.8 5	2530852.3
58	1257593.9 5	2530850.6 4
59	1257592.9 1	2530851.2 5
60	1257590.7 2	2530847.9
61	1257590.8 9	2530847.7 9
62	1257592.0 7	2530847.1 1
63	1257589.8 2	2530843.2 3
64	1257588.7	2530843.8 8

65	1257587.4 5	2530842
66	1257572.1	2530818.9 1
67	1257565.7 7	2530823.2 9
68	1257562.6 6	2530818.9 5
69	1257562.2 7	2530818.4 2
70	1257568.7 6	2530813.9 2
71	1257567.3 6	2530811.7 8
1	1257569.8 6	2530812.1 9
Контур2		
Но- мер	X	Y
72	1257511.7 2	2530911.5 5
73	1257518.0 1	2530920.6 3
74	1257514.7 4	2530922.9
75	1257510.8	2530917.2 3
76	1257508.5	2530918.9 4
77	1257506.0 7	2530915.7 6
72	1257511.7 2	2530911.5 5
Контур3		
Но- мер	X	Y
78	1257540.7 2	2530862.1 5
79	1257533.9 6	2530867.3 7
80	1257534.8 2	2530863.2 8
78	1257540.7 2	2530862.1 5
Контур4		
Но- мер	X	Y
81	1257543.5 7	2530936.3 3
82	1257546.6	2530940.4

	8	4
83	1257540.8 3	2530944.8
84	1257537.0 7	2530940.1 2
85	1257541.8	2530936.5 9
86	1257542.3 2	2530937.2 7
81	1257543.5 7	2530936.3 3

ЗУ6

Площадь 28 кв.м		
Контур1		
Но- мер	X	Y
1	1257807.0 4	2530729.5 6
2	1257806.4 1	2530731.6 8
3	1257802.4 7	2530733.8 7
4	1257801.1 1	2530734.6 3
5	1257794.9 3	2530724.2 5
6	1257796.2	2530723.5 1
7	1257798.4 1	2530727.0 8
8	1257798.3 1	2530727.4 4
9	1257800.2 4	2530730.9 4
10	1257800.9 3	2530731.1 4
11	1257801.3 7	2530731.8 5
1	1257807.0 4	2530729.5 6

ЗУ62

Площадь 183 кв.м		
Контур1		
Но- мер	X	Y
1	1257489.7 8	2530885
2	1257493.3	2530889.8

		6
3	1257481.1 1	2530899.1 9
4	1257479.0 2	2530896.5
5	1257479.4 6	2530896.1 5
6	1257478.1 6	2530894.4 6
7	1257481.0 3	2530892.2 2
8	1257480.7 7	2530891.8 9
9	1257484.3 3	2530889.1 7
10	1257464.9 9	2530880.2 1
11	1257468.5 8	2530877.4 7
12	1257487.9 2	2530886.4 2
1	1257489.7 8	2530885
Контур2		
Но- мер	X	Y
13	1257476.5 1	2530871.4
14	1257476.7 9	2530874.6 9
15	1257471.6 2	2530875.1 4
13	1257476.5 1	2530871.4

ЗУ62

Площадь 1767 кв.м		
Контур1		
Но- мер	X	Y
1	1257440.6 2	2530976.3 9
2	1257442.2 6	2530978.9 2
3	1257442.8	2530979.7 5
4	1257413.8 4	2531000.1 4
5	1257424.2 4	2531014.3 9

6	1257451.1 5	2530995.2 4
7	1257453.4 9	2530998.4 9
8	1257423.3 4	2531019.9 5
9	1257399.4 3	2530987.1 6
10	1257398.4 8	2530985.2 9
11	1257394.0 9	2530979.3 2
12	1257368.1 5	2530999.1 3
13	1257364.5 3	2530994.1
14	1257377.3 6	2530985.1 3
15	1257379.5 2	2530981.2 7
16	1257379.0 3	2530980.6 2
17	1257389.5 6	2530972.9 9
18	1257392.9	2530977.4 9
19	1257397.3	2530974.2 7
20	1257397.8 5	2530975.0 3
21	1257401.9	2530983.2
22	1257411.8 1	2530996.6 8
1	1257440.6 2	2530976.3 9
Контур2		
Но- мер	X	Y
23	1257468.3 5	2530993.0 7
24	1257473.4 6	2531000.0 3
25	1257477.9 2	2531006.1 4
26	1257478.2 9	2531007.5 8
27	1257478.7 4	2531007.2 6
28	1257482.2 8	2531012.1 1

29	1257477.2	2531015.7
30	1257480.8 6	2531021.5 1
31	1257444.9 5	2531048.9 4
32	1257445.2 5	2531049.3 1
33	1257448.5 4	2531046.8 3
34	1257470.9 4	2531030.3
35	1257486.6 8	2531018.1 3
36	1257489.0 4	2531021.3 7
37	1257478.8 1	2531029.2 7
38	1257426.5 4	2531065.8 8
39	1257425.3 5	2531064.2 9
40	1257440.4 5	2531052.9 2
41	1257440.1 5	2531052.5 4
42	1257422.9 8	2531065.6 3
43	1257419.4 3	2531060.8
44	1257428.5 8	2531053.8 2
45	1257427.1 3	2531051.8 2
46	1257417.8 1	2531058.6
47	1257407.8 8	2531045.1
48	1257407.0 8	2531044.9 6
49	1257405.1 3	2531042.2
50	1257402.4 4	2531044.1 4
51	1257402.2 3	2531044.1
52	1257400.0 5	2531041.0 6
53	1257396.3 6	2531035.9 2
54	1257395.2	2531036.7

	1	
55	1257391.7	2531031.8 2
56	1257392.8 6	2531031.0 4
57	1257374.4 6	2531005.3 8
58	1257376.5 9	2531003.8 4
59	1257378.4	2531004.9 9
60	1257377.2 5	2531005.8 3
61	1257402.5 5	2531041.0 6
62	1257402.0 3	2531041.4 3
63	1257402.2 6	2531041.7 5
64	1257405.6 1	2531039.3 2
65	1257417.5 9	2531056.2 1
66	1257427.5 8	2531048.8 5
67	1257429.9 3	2531052.0 3
68	1257433.3 7	2531049.5 5
69	1257432.6 2	2531048.5 1
70	1257441.1 8	2531042.3 3
71	1257441.8 6	2531043.2 8
72	1257444.9 4	2531041.0 9
73	1257444.2 4	2531040.1 2
74	1257456.2 9	2531031.4
75	1257456.9 9	2531032.3 7
76	1257459.8 3	2531030.3 2
77	1257459.1 3	2531029.3 5
78	1257467.6 1	2531023.2 3
79	1257468.3	2531024.1

	4	8
80	1257471.1 7	2531022.1 3
81	1257470.8 1	2531021.6 3
82	1257472.8 6	2531020.0 7
83	1257469.0 9	2531014.1
84	1257473.0 5	2531011.2 9
85	1257471.6 6	2531005.9 1
86	1257470.3 9	2531000.9 6
23	1257468.3 5	2530993.0 7
Контур3		
Но- мер	X	Y
87	1257387.5 7	2530956.1 7
88	1257388.0 2	2530956.8
89	1257380.9 6	2530961.5
90	1257380.9 9	2530960.8 7
87	1257387.5 7	2530956.1 7

ЗУ63

Площадь 215 кв.м		
Контур1		
Но- мер	X	Y
1	1257392.4 7	2530946.6 3
2	1257395.8 8	2530951.5 7
3	1257388.0 2	2530956.8
4	1257387.5 7	2530956.1 7
5	1257380.9 9	2530960.8 7
6	1257362.7 2	2530936.4 1
7	1257366.3 7	2530933.9 8

8	1257381.6 5	2530953.8 3
1	1257392.4 7	2530946.6 3

ЗУ64

Площадь 246 кв.м		
Контур1		
Но- мер	X	Y
1	1257369.0 3	2530956.8 6
2	1257366.0 4	2530965.4 7
3	1257373.5 4	2530975.4 2
4	1257369.7 8	2530977.9 9
5	1257369.3	2530977.3 2
6	1257365.6 4	2530972.1 8
7	1257363.7 9	2530972.4 2
8	1257362.1 9	2530970.3 4
9	1257352.9 7	2530978.0 7
10	1257349.4 7	2530973.1 8
11	1257360.1 1	2530964.2 5
12	1257361.9 9	2530958.8 6
13	1257366.2	2530955.8 7
1	1257369.0 3	2530956.8 6
Контур2		
Но- мер	X	Y
14	1257362.7 2	2530936.4 1
15	1257380.9 9	2530960.8 7
16	1257380.9 6	2530961.5
17	1257380.3 1	2530961.9 3
18	1257361.3	2530937.3

	6	
14	1257362.7 2	2530936.4 1

ЗУ65

Площадь 143 кв.м		
Контур1		
Но- мер	X	Y
1	1257379.5 2	2530981.2 7
2	1257377.3 6	2530985.1 3
3	1257364.5 3	2530994.1
4	1257361.1	2530989.3 5
5	1257365.6 3	2530986.3 5
6	1257371.3 5	2530982.4 8
7	1257367.1 3	2530976.7 6
8	1257363.7 9	2530972.4 2
9	1257365.6 4	2530972.1 8
10	1257369.3	2530977.3 2
11	1257369.7 8	2530977.9 9
12	1257373.5 4	2530975.4 2
13	1257378.0 1	2530981.3 6
14	1257379.0 3	2530980.6 2
1	1257379.5 2	2530981.2 7

ЗУ66

Площадь 1130 кв.м		
Контур1		
Но- мер	X	Y
1	1257417.4 3	2530693.7 6
2	1257425.1	2530707.6 5
3	1257438.6	2530732.2

		4
4	1257445.5 3	2530745.1
5	1257451.0 8	2530758.0 3
6	1257447.4 6	2530778.4 3
7	1257443.5 2	2530777.7 3
8	1257446.9 4	2530758.5 1
9	1257441.8 9	2530746.7 6
10	1257435.1	2530734.1 7
11	1257421.6	2530709.5 8
12	1257416.5 3	2530700.4 1
13	1257408.9 7	2530708.1 7
14	1257396.1 7	2530749.2 3
15	1257417.2 1	2530775.3 7
16	1257430.9 9	2530765.9 8
17	1257446.5 7	2530791.3 3
18	1257441.4 6	2530794.4 7
19	1257429.1 7	2530774.4 8
20	1257420.9 7	2530780.0 6
21	1257433.8 7	2530796.2 3
22	1257463.2	2530834.8 8
23	1257461.5 9	2530836.1 1
24	1257394.3 4	2530750.1 8
25	1257408.7 6	2530702.6 5
1	1257417.4 3	2530693.7 6
Контур2		
Но- мер	X	Y

26	1257536.0 4	2530779.0 5
27	1257536.2 2	2530779.3 7
28	1257536.6 9	2530780.2 1
29	1257535.7 2	2530780.7 7
30	1257537.0 7	2530783.0 6
31	1257536.6 2	2530783.3 2
32	1257518.5 7	2530796.8 4
33	1257513.5 5	2530799.5 5
34	1257501.0 5	2530806.5 4
35	1257496.4 4	2530808.8 7
36	1257511.3 1	2530797.0 4
37	1257518.1 2	2530792.2 6
38	1257534.3 5	2530780.0 2
26	1257536.0 4	2530779.0 5

ЗУ67

Площадь 2596 кв.м		
Контур1		
Но- мер	X	Y
1	1257402	2530563.1 4
2	1257404.4 6	2530566.2 9
3	1257395.8 1	2530572.5 9
4	1257374.9 6	2530593.5 9
5	1257363.7 2	2530600.4 5
6	1257311.4 5	2530621.1 6
7	1257307.9 5	2530628.9 7
8	1257314.8 1	2530642.1 1

9	1257326.9 2	2530634.1 8
10	1257329.0 6	2530637.7 9
11	1257328.1 7	2530638.3 1
12	1257329.7 5	2530641.0 3
13	1257327.4 9	2530642.3 7
14	1257327.3 2	2530642.1
15	1257326.9 7	2530642.3
16	1257327.1 4	2530642.5 8
17	1257325.5	2530643.5 5
18	1257324.9 6	2530642.6 4
19	1257317.6 1	2530647.4 5
20	1257319.1 3	2530650.3 7
21	1257328.2	2530662.0 1
22	1257337.4 4	2530673.9 3
23	1257355.7	2530694.5 3
24	1257348.5 2	2530699.1 8
25	1257345.3	2530695.9 7
26	1257332.7 1	2530679.7 3
27	1257331.8 6	2530680.3
28	1257329.3 7	2530677.1 5
29	1257330.2 5	2530676.5 6
30	1257299.7 5	2530637.2 2
31	1257298.1 9	2530637.6 6
32	1257296.4 6	2530635.4 8
33	1257294.1 6	2530632.5 7

34	1257302.0 1	2530630.3 4
35	1257308.5 8	2530638.8 1
36	1257303.9 8	2530630.0 1
37	1257301.7 6	2530626.2 6
38	1257300.7 1	2530626.8 1
39	1257298.8 5	2530623.2 7
40	1257299.7 3	2530622.8 1
41	1257296.3 3	2530617.0 1
42	1257287.0 9	2530623.6 1
43	1257283.2 1	2530618.7
44	1257285.5	2530616.8 6
45	1257286.9	2530618.8 4
46	1257330.6 5	2530587.5 9
47	1257376.8	2530557.2 1
48	1257383.1 4	2530553.4 2
49	1257385.6 3	2530553.9
50	1257388.5 3	2530554.8 4
51	1257378.9 6	2530560.5 7
52	1257332.9 4	2530590.8 7
53	1257299.5 1	2530614.7 5
54	1257299.7 5	2530614.9 8
55	1257303.1 6	2530620.7 6
56	1257309.2 2	2530617.7 4
57	1257358.6	2530598.2
58	1257349.2 4	2530591.2 5
59	1257351.6	2530588.0

	2	4
60	1257362.7 9	2530596.3 3
61	1257370.3 3	2530591.7 3
62	1257360.1 7	2530583.4
63	1257362.7 1	2530580.3
64	1257373.6 4	2530589.2 7
65	1257393.0 8	2530569.6 6
1	1257402	2530563.1 4
Контур2		
Но- мер	X	Y
66	1257450.7 9	2530639.5 5
67	1257454.3 8	2530645.9 3
68	1257449.1 7	2530648.9 2
69	1257448.5 5	2530647.8 1
70	1257359.7 8	2530699.5 7
71	1257356.5 4	2530694.5 1
66	1257450.7 9	2530639.5 5

ЗУ68

Площадь 2524 кв.м		
Контур1		
Но- мер	X	Y
1	1257269.8 4	2530815.5 9
2	1257286.5 4	2530837.6 5
3	1257313.2 8	2530872.9 8
4	1257311.5 7	2530874.2 6
5	1257268.1 7	2530816.8 5
1	1257269.8 4	2530815.5 9

Контур2		
Но- мер	X	Y
6	1257372.3 8	2530772.4 8
7	1257375.9 3	2530777.6
8	1257374.4 4	2530778.7 3
9	1257428.5 5	2530850.8
10	1257426.8 6	2530852.0 5
11	1257371.3 9	2530778.0 8
12	1257359.3 4	2530786.5 7
13	1257368.3 8	2530798.8 6
14	1257367.1 6	2530799.7 8
15	1257372.2 2	2530806.4 7
16	1257383.6 4	2530816.6 1
17	1257413.0 8	2530856.7 8
18	1257417.9 5	2530863.6 2
19	1257417.2 8	2530867.9 7
20	1257395.1 3	2530838.1 8
21	1257342.6	2530877.1 6
22	1257333.2 1	2530884.1 2
23	1257329.4 1	2530879.0 8
24	1257342.1	2530870.0 1
25	1257351.9 3	2530862.6 1
26	1257350.9	2530861.2 4
27	1257360.9 6	2530853.6 8
28	1257361.9 8	2530855.0 5
29	1257371.8	2530847.7

	1	1
30	1257370.7 7	2530846.3 2
31	1257375.8 3	2530842.5 2
32	1257376.8 4	2530843.8 6
33	1257386.6 4	2530836.4 7
34	1257385.6 5	2530835.1 5
35	1257386.1 2	2530834.7 9
36	1257378.0 1	2530824
37	1257365.3	2530807.2 7
38	1257357	2530813.5 6
39	1257357.8 6	2530815.2 7
40	1257329.6 8	2530836.1 6
41	1257328.4 5	2530834.9 5
42	1257325.9 4	2530836.8 7
43	1257324.6 4	2530835.1 7
44	1257328.8 5	2530832
45	1257329.8 8	2530833.3 8
46	1257335.2 3	2530829.3 7
47	1257334.2 4	2530827.9 5
48	1257343.7 1	2530820.8 3
49	1257344.7 3	2530822.1 8
50	1257354.9 7	2530814.5 8
51	1257353.9 1	2530813.1 7
52	1257364.1 4	2530805.4 8
53	1257355.9 7	2530794.7 5
54	1257355.7	2530794.9

	5	1
55	1257354.7 6	2530793.5 9
56	1257344.6 1	2530801.2 2
57	1257345.6	2530802.5 4
58	1257335.8 5	2530809.8 7
59	1257334.8 6	2530808.5 5
60	1257324.7 1	2530816.1 8
61	1257325.7	2530817.5
62	1257320.9	2530821.1 1
63	1257319.9 1	2530819.7 9
64	1257309.5 1	2530827.6
65	1257308.3 1	2530826
66	1257351.5 1	2530793.5 3
67	1257350.0 8	2530792.2 7
68	1257343.4	2530789.6 4
69	1257327.5 1	2530801
70	1257316.9 5	2530808.3 6
71	1257306.4 1	2530814.9 9
72	1257295.0 7	2530822.9 8
73	1257313.2 9	2530839.8 2
74	1257330.1 6	2530863.9 7
75	1257326.8 8	2530866.2 6
76	1257310.4 1	2530842.6 1
77	1257288.7 2	2530822.5 6
78	1257289.1 5	2530822.2 5
79	1257290.6 6	2530824.2 2

80	1257298.3	2530818.4 6
81	1257349.8 9	2530782.0 4
82	1257354.7	2530785.5 1
83	1257363.8 4	2530779.0 2
84	1257367.5	2530775.9 2
6	1257372.3 8	2530772.4 8
Контур3		
Но- мер	X	Y
85	1257321.8 3	2530881.8 5
86	1257327	2530888.7 1
87	1257322.1 8	2530892.2 8
88	1257317.9 9	2530886.7 1
89	1257305	2530881.0 2
90	1257306.2 1	2530878.2 8
91	1257308.9 7	2530876.2
85	1257321.8 3	2530881.8 5
Контур4		
Но- мер	X	Y
92	1257384.7 4	2530761.3 2
93	1257385.2 7	2530762.0 3
94	1257383.3 2	2530764.0 4
95	1257387.4 1	2530769.8 7
96	1257389.8 7	2530768.1 5
97	1257393.4 8	2530772.9 5
98	1257389.2 6	2530775.8 9
99	1257385.2 2	2530770.5 1

100	1257382.2 6	2530772.7 7
101	1257378.7 6	2530767.9 7
102	1257370.1	2530773.7 2
92	1257384.7 4	2530761.3 2
Контур5		
Но- мер	X	Y
103	1257452.6 8	2530851.7 3
104	1257454.3 7	2530853.9 7
105	1257438.8	2530865.9 4
106	1257438.0 4	2530866.5 2
107	1257436.3 2	2530864.2 9
103	1257452.6 8	2530851.7 3

ЗУ7

Площадь 277 кв.м		
Контур1		
Но- мер	X	Y
1	1257932.9 8	2530631.7 7
2	1257924.3 4	2530640.5 7
3	1257922.6 5	2530637.4 7
1	1257932.9 8	2530631.7 7
Контур2		
Но- мер	X	Y
4	1257961.9 3	2530635.5 6
5	1257958.4 5	2530659.2 2
6	1257940.5	2530669.7 5
7	1257936.6 8	2530663.1 4
8	1257931.3 2	2530653.3 4

9	1257933.5 2	2530652.1 5
10	1257940.6 3	2530665.0 7
11	1257954.7 7	2530656.7 6
12	1257955.8 9	2530649.1 8
13	1257957.2 3	2530648.4 4
14	1257956.2 6	2530646.6 4
15	1257957.7 4	2530636.6 1
16	1257939.9 3	2530627.9 4
17	1257942.5	2530626.5 2
4	1257961.9 3	2530635.5 6

ЗУ70

Площадь 213 кв.м		
Контур1		
Но- мер	X	Y
1	1257348.3 2	2530779.9 8
2	1257349.8 9	2530782.0 4
3	1257298.3	2530818.4 6
4	1257290.6 6	2530824.2 2
5	1257289.1 5	2530822.2 5
6	1257304.2 4	2530811.6 4
7	1257314.7 1	2530805.0 5
8	1257325.2 2	2530797.7 3
9	1257338.9 9	2530787.8 9
10	1257337.4 6	2530787.2 9
11	1257338.5 6	2530784.5
12	1257341.3 3	2530782.4 4

13	1257331.4 8	2530769.6
14	1257330.3 2	2530770.4 8
15	1257322.7 5	2530761.2 6
16	1257325.5 6	2530759.1 7
17	1257342.1 1	2530781.4 2
18	1257343.5 8	2530780.3 3
19	1257345.4 5	2530782.6 1
20	1257346.7 7	2530782.2 5
21	1257348.8 7	2530780.7 1
1	1257348.3 2	2530779.9 8

ЗУ71

Площадь 1459 кв.м		
Контур1		
Но- мер	X	Y
1	1257279.6 4	2530642.5 1
2	1257281.5 5	2530644.7 2
3	1257279.1 1	2530644.8 6
4	1257273.8 3	2530649.2 7
5	1257271.6 9	2530646.7
6	1257267.7	2530649.6 3
7	1257267.2 2	2530649
8	1257259.4 2	2530654.8 6
9	1257256.8 7	2530651.4 6
10	1257264.8 8	2530645.4 4
11	1257276.7 7	2530644.8 6
1	1257279.6 4	2530642.5 1

Контур2		
Но-мер	X	Y
12	1257272.5 1	2530691.1 1
13	1257298.3 6	2530722.1 2
14	1257320.4 1	2530752.1 1
15	1257343.5 8	2530780.3 3
16	1257342.1 1	2530781.4 2
17	1257325.5 6	2530759.1 7
18	1257322.7 5	2530761.2 6
19	1257317.2 2	2530754.5 2
20	1257295.2 5	2530724.6 3
21	1257269.4 3	2530693.6 7
12	1257272.5 1	2530691.1 1
Контур3		
Но-мер	X	Y
22	1257290.3 6	2530640.3 1
23	1257323.9 9	2530683.4 8
24	1257322.1 8	2530684.9 2
25	1257322.0 4	2530685.0 3
26	1257317.9 9	2530679.7 2
27	1257305.0 6	2530689.3 6
28	1257302.1 5	2530685.5 5
29	1257305.0 2	2530683.3 8
30	1257304.3 1	2530682.4 4
31	1257310.3 2	2530677.9 6
32	1257284.7	2530644.7 9

22	1257290.3 6	2530640.3 1
Контур4		
Но-мер	X	Y
33	1257381.2 8	2530756.8 7
34	1257384.7 4	2530761.3 2
35	1257370.1	2530773.7 2
36	1257365.6 6	2530776.6 7
37	1257362.7 2	2530777.6 7
38	1257356.0 6	2530782.0 7
39	1257356.9 8	2530783.3 4
40	1257367.5	2530775.9 2
41	1257363.8 4	2530779.0 2
42	1257354.7	2530785.5 1
43	1257349.8 9	2530782.0 4
44	1257348.3 2	2530779.9 8
45	1257353.1 7	2530776.7 9
46	1257294.3 4	2530698.8 8
47	1257296.0 8	2530697.5 9
48	1257353.1 6	2530773.4 3
49	1257364.0 6	2530765.2 2
50	1257363.6 5	2530764.6 7
51	1257375.1 3	2530756.3 9
52	1257377.4 7	2530759.6 3
33	1257381.2 8	2530756.8 7
ЗУ72		
Площадь 396 кв.м		

Контур1		
Но-мер	X	Y
1	1257262.3 3	2530871.9 9
2	1257279.7 3	2530895.9 7
3	1257260.7 7	2530924.9 6
4	1257252.5 8	2530930.9 9
5	1257246.9 2	2530935.1 8
6	1257272.4 5	2530896.1 5
7	1257261.6 7	2530881.3
8	1257263.1 4	2530880.2 3
9	1257258.9 4	2530874.4 5
1	1257262.3 3	2530871.9 9

ЗУ76		
Площадь 2538 кв.м		
Контур1		
Но-мер	X	Y
1	1257825.7 6	2531094.2 5
2	1257819.6 1	2531097.6 9
3	1257809.9 1	2531092.3 1
4	1257806.5 9	2531089.0 7
5	1257799.1 9	2531080.4
6	1257739.2 5	2531018.8 5
7	1257740.7 9	2531017.3 4
8	1257745.3	2531022.0 9
9	1257778.5 8	2531053.4 2

10	1257813.5 2	2531087.4 5
1	1257825.7 6	2531094.2 5
Контур2		
Но- мер	Х	У
11	1257849.2 8	2530979.8 5
12	1257856.1 5	2530991.7 6
13	1257816.0 7	2530954.2 2
14	1257767.1	2530980.0 2
15	1257765.2 4	2530976.4 8
16	1257816.7 3	2530949.3 5
11	1257849.2 8	2530979.8 5
Контур3		
Но- мер	Х	У
17	1257827.8 9	2530930.1 5
18	1257829.8 6	2530933.2 1
19	1257828.9 4	2530935.4 6
20	1257827.1 3	2530932.6 5
21	1257800.4 9	2530944.0 2
22	1257787.0 1	2530950.9 8
23	1257781.6 6	2530953
24	1257778.9 9	2530948.3 6
25	1257780.7 1	2530947.3 9
26	1257782.4 8	2530950.5 6
27	1257786.1 5	2530949.1 8
28	1257799.6	2530942.2 3
17	1257827.8 9	2530930.1 5

Контур4		
Но- мер	Х	У
29	1257896.1 4	2531023.6
30	1257897.1	2531025.3 5
31	1257896.1 5	2531025.8 5
32	1257906.6 7	2531045.1 1
33	1257907.6 5	2531044.6
34	1257909.2 3	2531047.4 8
35	1257887.4 5	2531059.6 8
36	1257825.5 2	2531092.0 6
37	1257823.6 6	2531088.5 2
38	1257903.1 3	2531046.9 6
39	1257892.3 4	2531027.2 3
40	1257890.8 5	2531027.5 5
41	1257885.9 2	2531027.1 8
42	1257888.8 4	2531032.5 2
43	1257864.8 3	2531045.6 3
44	1257863.3 8	2531042.9 7
45	1257862.2 8	2531048.5 4
46	1257853.8 9	2531053.0 2
47	1257854.6 6	2531054.3 8
48	1257852.9 9	2531055.3 1
49	1257851.1 2	2531052.2 3
50	1257860.5	2531047.2 3
51	1257861.8 9	2531040.2 4
52	1257859.1	2531035.2

	9	9
53	1257818.1	2531048.2 4
54	1257816.9	2531044.4 2
55	1257857.2 3	2531031.7 2
56	1257852.0 1	2531022.1 5
57	1257868.7 3	2531013.0 1
58	1257867.9 5	2531008.6 3
59	1257870.0 4	2531008.9 4
60	1257870.5 8	2531012
61	1257874.8 8	2531009.6 5
62	1257882.2 1	2531010.7 3
63	1257893.8 2	2531021.6 2
64	1257895.1 9	2531024.1
29	1257896.1 4	2531023.6
Контур5		
Но- мер	Х	У
65	1257888.3 4	2531021.9 2
66	1257883.8 3	2531023.3 4
67	1257877.5 1	2531011.7 8
65	1257888.3 4	2531021.9 2

ЗУ79

Площадь 20 кв.м		
Контур1		
Но- мер	Х	У
1	1258255.0 7	2530654.1
2	1258252.4 7	2530657.4 9
3	1258247.4 4	2530648.6

1	1258255.0 7	2530654.1
---	----------------	-----------

ЗУ8

Площадь 1244 кв.м		
Контур1		
Но-мер	X	Y
1	1257887.9 1	2530523.3
2	1257889.0 2	2530525.2
3	1257860.7 2	2530541.5
4	1257885.7 3	2530544.8
5	1257896.2 3	2530564.7
6	1257911.2 4	2530588.4
7	1257922.8 6	2530609.1
8	1257925.4 1	2530633.7
9	1257936.8 9	2530622.0
10	1257944.3 3	2530625.5
11	1257942.5	2530626.5 2
12	1257939.9 3	2530627.9
13	1257937.7 7	2530626.8
14	1257932.9 8	2530631.7
15	1257922.6 5	2530637.4
16	1257924.3 4	2530640.5
17	1257922.2 9	2530642.6
18	1257919.0 1	2530610.3
19	1257907.8 3	2530590.5
20	1257892.8 1	2530566.8
21	1257883.1 5	2530548.5

22	1257854.9 3	2530544.8 3
23	1257833.8 1	2530554.6 9
1	1257887.9 1	2530523.3
Контур2		
Но-мер	X	Y
24	1257864.2 8	2530546.3 6
25	1257864.8 3	2530546.9 8
26	1257899.7 7	2530607.8 6
27	1257891.3 5	2530612.6 3
28	1257925.3 3	2530672.4 6
29	1257917.1 1	2530677.1 9
30	1257921.5 1	2530684.6 6
31	1257919.9 9	2530685.5 3
32	1257912.5 8	2530680.2
33	1257913.3 2	2530679.7 8
34	1257912.1 1	2530677.6 4
35	1257922.5	2530671.6 9
36	1257888.7	2530612.3 4
37	1257886.9 9	2530613.3 2
38	1257886.7 1	2530612.8 1
39	1257896.9	2530607.0 8
40	1257863.1	2530548.1
41	1257860.9 3	2530549.3 4
42	1257859.8 9	2530547.4 9
43	1257862.1 2	2530546.2 4
44	1257863.1	2530545.9 8

24	1257864.2 8	2530546.3 6
----	----------------	----------------

Контур3

Но-мер	X	Y
45	1257893.3 9	2530520.1 2
46	1257900.3 7	2530530.0 2
47	1257905.8 3	2530539.5 2
48	1257905.2 5	2530541.5
49	1257902.1 1	2530542.8 9
50	1257888.1 8	2530523.1 4
45	1257893.3 9	2530520.1 2

Контур4

Но-мер	X	Y
51	1257931.3 2	2530653.3 4
52	1257936.6 8	2530663.1 4
53	1257940.5	2530669.7 5
54	1257939.1 1	2530670.5 6
55	1257930	2530654.0 5
51	1257931.3 2	2530653.3 4

ЗУ81

Площадь 86 кв.м		
Контур1		
Но-мер	X	Y
1	1257640.8 2	2530408.7 3
2	1257641.9 9	2530410.7 8
3	1257617.9 2	2530423.9 8
4	1257601.8 1	2530432.8
5	1257601.1 2	2530431.6

1	1257640.8 2	2530408.7 3
---	----------------	----------------

ЗУ83

Площадь 77 кв.м		
Контур1		
Но-мер	X	Y
1	1257654.5 8	2530400.8 2
2	1257655.9 7	2530403.2 6
3	1257643.7 9	2530409.7 9
4	1257641.9 9	2530410.7 8
5	1257640.8 2	2530408.7 3
1	1257654.5 8	2530400.8 2
Контур2		
Но-мер	X	Y
6	1257671.0 7	2530395.1 8
7	1257659.3 9	2530401.4 3
8	1257657.9 4	2530398.8 9
9	1257666.6 1	2530393.8 8
6	1257671.0 7	2530395.1 8

ЗУ86

Площадь 257 кв.м		
Контур1		
Но-мер	X	Y
1	1257469.2 7	2530958.2 6
2	1257484.7 8	2530979.2 6
3	1257482.3 8	2530981.0 3
4	1257479.1 6	2530976.0 1
5	1257468.5 7	2530961.6 1
6	1257452.0	2530973.2

	1	7
7	1257442.8	2530979.7 5
8	1257442.2 6	2530978.9 2
9	1257467.3 5	2530961.2 4
10	1257466.5 8	2530960.1 5
1	1257469.2 7	2530958.2 6
Контур2		
Но-мер	X	Y
11	1257460.8 5	2530967.7 3
12	1257464.2 7	2530972.6 6
13	1257462.8	2530973.6 8
14	1257465.7 8	2530978.2 4
15	1257466.6 3	2530977.6 7
16	1257470.1 6	2530982.5 2
17	1257472.6 6	2530988.2
18	1257467.7 2	2530991.8 5
19	1257464.8 7	2530985.4 3
20	1257463.1 6	2530984.8 7
21	1257454.6	2530972.0 6
11	1257460.8 5	2530967.7 3

ЗУ87

Площадь 210 кв.м		
Контур1		
Но-мер	X	Y
1	1257475.8 8	2530998.2 4
2	1257477.9 2	2531006.1 4
3	1257473.4 6	2531000.0 3

1	1257475.8 8	2530998.2 4
Контур2		
Но-мер	X	Y
4	1257480.9 1	2531005.7 2
5	1257484.4 3	2531010.5 9
6	1257482.2 8	2531012.1 1
7	1257478.7 4	2531007.2 6
4	1257480.9 1	2531005.7 2
Контур3		
Но-мер	X	Y
8	1257490.6 3	2530987.3 3
9	1257506.7	2531009.2 4
10	1257504.7 5	2531010.6 6
11	1257504.0 6	2531009.7 2
12	1257500.5 1	2531012.2 6
13	1257495.2 5	2531017.0 9
14	1257491.2 6	2531019.6 5
15	1257489.0 4	2531021.3 7
16	1257486.6 8	2531018.1 3
17	1257488.8 3	2531016.4 7
18	1257494.5 7	2531012.2 7
19	1257500.1 5	2531004.8 5
20	1257495.7 2	2531000.4 7
21	1257494.4 8	2531001.0 7
22	1257492.7 1	2530997.4 9
23	1257493.0 9	2530997.3

24	1257492.2 4	2530996.1 5
25	1257491.8 7	2530996.5 2
26	1257489.0 7	2530993.6 6
27	1257489.9 3	2530992.8 2
28	1257487.7 7	2530989.4 5
8	1257490.6 3	2530987.3 3

ЗУ88

Площадь 218 кв.м		
Контур1		
Но-мер	X	Y
1	1257498.3 7	2531026.8 2
2	1257500.3	2531029.3 7
3	1257500.7 6	2531029.0 4
4	1257504.1	2531031.6 9
5	1257506.1 3	2531034.4 8
6	1257504.4 7	2531035.7 6
7	1257506.6 7	2531039.0 9
8	1257508.6 4	2531037.7
9	1257509.9	2531039.3 8
10	1257512.0 3	2531042.3 4
11	1257509.8 8	2531043.9 4
12	1257513.4 7	2531049.3 6
13	1257513.1 7	2531049.5 6
14	1257517.2 3	2531055.4
15	1257514.6 5	2531057.1 5
16	1257494.7 3	2531029.2 8

17	1257496.3 3	2531028.6 7
1	1257498.3 7	2531026.8 2
Контур2		
Но-мер	X	Y
18	1257507.8 9	2531011.3 2
19	1257523.4 2	2531032.6
20	1257524.9 2	2531038.0 1
21	1257506.1 4	2531012.5 5
18	1257507.8 9	2531011.3 2

ЗУ9

Площадь 445 кв.м		
Контур1		
Но-мер	X	Y
1	1257838.0 7	2530593.0 6
2	1257840.8 1	2530598.4
3	1257812.3 9	2530612.9 8
4	1257775.7 9	2530634.4 6
5	1257773.4 3	2530628.9
6	1257809.4 2	2530607.7 6
1	1257838.0 7	2530593.0 6

ЗУ90

Площадь 240 кв.м		
Контур1		
Но-мер	X	Y
1	1257709.3 5	2530966.6 6
2	1257712.7 9	2530972.7 6
3	1257712.0 3	2530973.1 9
4	1257720.0	2530987.5

	3	1
5	1257716.0 8	2530991.2 7
6	1257740.7 9	2531017.3 4
7	1257739.2 5	2531018.8 5
8	1257709.8 9	2530988.8 7
9	1257713.2	2530985.7 3
10	1257704.1 2	2530969.5 9
1	1257709.3 5	2530966.6 6

ЗУ91

Площадь 3096 кв.м		
Контур1		
Но-мер	X	Y
1	1258007.3	2530842.2 2
2	1258007.1 4	2530846.2 2
3	1257985.0 6	2530845.2 9
4	1257995.6 5	2530866.9 3
5	1258020.1 7	2530867.2 2
6	1258031.2 5	2530895.7 5
7	1258038.0 1	2530902.8 1
8	1258055.7 1	2530893.6 2
9	1258056.7	2530895.4
10	1258049.7 4	2530899.0 2
11	1258051.0 5	2530901.5 2
12	1258041.5 1	2530906.4 7
13	1258049.9	2530915.3

	6	
14	1258021.1 5	2530925.5 5
15	1258008.8 9	2530937.0 4
16	1258013.1 6	2530944.2 5
17	1258011.4 1	2530945.2 7
18	1258007.3 8	2530938.4 5
19	1258006.4 8	2530939.2 8
20	1258002.9	2530941.2 7
21	1258004.0 1	2530943.1 5
22	1258003.6 6	2530943.3 8
23	1258014.4	2530960.2 4
24	1257999.3 9	2530969.8 1
25	1258009.5 7	2530987.9 4
26	1258089.7 4	2530943.3 6
27	1258090.5 4	2530944.8 1
28	1258095.0 2	2530942.3 2
29	1258096.8 6	2530935.8 7
30	1258098.0 4	2530938.6 3
31	1258097.9 5	2530942.5 4
32	1258009.7 5	2530991.9 5
33	1257936.1 4	2530860.6 9
34	1257938.3 8	2530859.4
35	1257943.9 3	2530855.5 4
36	1257945.0 3	2530857.2
37	1257940.3 1	2530860.4 9
38	1257976.8	2530918.2

	9	4
39	1257992.5 6	2530914.6 6
40	1257976.5 7	2530887.0 9
41	1257965.0 8	2530865.9 9
42	1257968.5 9	2530864.0 7
43	1257980.0 7	2530885.1 5
44	1257998.7 4	2530917.3 6
45	1257979.1 6	2530921.8 2
46	1257992.2 9	2530942.5 5
47	1257997.3 6	2530939.7 6
48	1257990.6 2	2530928.3 7
49	1257998.8 9	2530924.0 8
50	1257998.4 5	2530923.3 4
51	1258034.3 1	2530904.7 3
52	1258027.9 1	2530898.0 2
53	1258017.4 3	2530871.1 9
54	1257993.1 5	2530870.9 1
55	1257978.5 2	2530841.0 1
1	1258007.3	2530842.2 2
Контур2		
Но- мер	X	Y
56	1257941.0 7	2530865.4 1
57	1257974.8 2	2530918.7 1
58	1257971.5 8	2530919.4 5
59	1257956.0 3	2530891.3 7
56	1257941.0 7	2530865.4 1

Контур3		
Но- мер	X	Y
60	1257977.0 9	2530922.2 9
61	1257990.5 4	2530943.5 2
62	1257986.3 3	2530945.8 3
63	1257973.6 1	2530923.0 9
60	1257977.0 9	2530922.2 9
Контур4		
Но- мер	X	Y
64	1257992.6 8	2530946.9
65	1257994.2 5	2530949.3 7
66	1257989.7 4	2530952.2 5
67	1257987.9 9	2530949.4 9
64	1257992.6 8	2530946.9
Контур5		
Но- мер	X	Y
68	1257999.4	2530943.2
69	1258000.6 4	2530945.3
70	1257995.9 3	2530948.3
71	1257994.4 3	2530945.9 4
68	1257999.4	2530943.2
Контур6		
Но- мер	X	Y
72	1258000.9 3	2530927.5 3
73	1258005.3	2530934.9 3
74	1258004.1 2	2530936.0 3
75	1258000.8 7	2530937.8 3
76	1257996.2	2530929.9

	2	7
72	1258000.9 3	2530927.5 3
Контур7		
Но- мер	X	Y
77	1258037.8 1	2530908.3 9
78	1258042.8	2530913.6
79	1258019.0 3	2530922.0 6
80	1258006.8	2530933.5 2
81	1258002.7 1	2530926.6
77	1258037.8 1	2530908.3 9
Контур8		
Но- мер	X	Y
82	1258026.3 9	2530952.5 8
83	1258029.6 3	2530958.2 9
84	1258026.1 5	2530960.2 7
85	1258023.3 9	2530955.4
86	1258016.6 5	2530951.0 4
87	1258015.9 2	2530949.7 6
88	1258019.3 9	2530947.7 6
89	1258019.6 4	2530948.2 1
82	1258026.3 9	2530952.5 8
Контур9		
Но- мер	X	Y
90	1258041.1 1	2530830.0 9
91	1258085.1 9	2530908.5 8
92	1258096.7 5	2530935.6 2
93	1258038.5 5	2530831.5 4

90	1258041.1 1	2530830.0 9
----	----------------	----------------

ЗУ92

Площадь 100 кв.м		
Контур1		
Но- мер	X	Y
1	1258025.4 4	2530801.9 7
2	1258041.1 1	2530830.0 9
3	1258038.5 5	2530831.5 4
4	1258021.2 8	2530800.6 7
1	1258025.4 4	2530801.9 7

ЗУ93

Площадь 823 кв.м		
Контур1		
Но- мер	X	Y
1	1258057.5 5	2530826.1 2
2	1258108.8 3	2530922.7 9
3	1258118.7 7	2530930.4
4	1258114.3	2530930.2 8
5	1258108.8 2	2530925.9 5
6	1258056.6 7	2530826.6 5
1	1258057.5 5	2530826.1 2
Контур2		
Но- мер	X	Y
7	1258232.8 3	2530857.9 9
8	1258236.4 4	2530864.6 1
9	1258140.7	2530916
10	1258143.6 3	2530919.6 5
11	1258140.0 9	2530921.6 3

12	1258136.4 6	2530917.1
13	1258130.9 2	2530915.3 4
14	1258135.6 7	2530912.6 5
15	1258137.4 4	2530913.2 2
16	1258231	2530862.9 9
17	1258229.3 4	2530859.9 5
7	1258232.8 3	2530857.9 9
Контур3		
Но- мер	X	Y
18	1258166.1 2	2530701.9 9
19	1258172.4 5	2530712.5 8
20	1258170.5 1	2530713.7 1
21	1258176.9 5	2530724.9 2
22	1258171.7 8	2530727.8 5
23	1258162.5 4	2530711.9 6
24	1258164.4 1	2530710.8 5
25	1258160.9 5	2530705.0 4
18	1258166.1 2	2530701.9 9

4 Обоснование принятых решений

Проект межевания территории разрабатывается в целях определения местоположения границ образуемых земельных участков. Территория проектирования расположена на землях населенного пункта (кадастровые кварталы 86:06:0020101, 86:06:0020105, 86:06:0020106, за исключением территорий проекты межевания на который разрабатывались ранее).

В проекте межевания учтены решения ранее разработанных проектов межевания:

- проект межевания территории квартала Молодежный в городе Белоярский (утвержден Постановлением администрации городского поселения Белоярский от 23.10.2019 №316) с изменениями утв. Постановлением администрации городского поселения Белоярский от 7 июня 2021 года № 129;

- проект межевания территории микрорайона 5а в городе Белоярский (утвержден Постановлением администрации городского поселения Белоярский от 29.12.2016 №521) с изменениями утв. Постановлением администрации городского поселения Белоярский от 7 июня 2021 года № 132;

- проект межевания территории квартала Южный в городе Белоярский (утвержден Постановлением администрации городского поселения Белоярский от 11.07.2018 №242) с изменениями утв. Постановлением администрации городского поселения Белоярский от 7 июня 2021 года № 130.

Проектом межевания были уточнены границы земельных участков в части фактического использования территории исправлены несоответствия Единого государственного реестра недвижимости. образуемые земельные участки исключают вклинивание, вкрапливание, изломанность границ, чересполосицу, а также невозможность размещения объектов недвижимости. Выделены земельные участки, территории общего пользования под улично-дорожную сеть, площади, объекты благоустройства.

Размеры образуемых земельных участков определены в соответствии с градостроительными регламентами Правил землепользования и застройки.

Проектом межевания территории предусмотрено установление границ сервитутов в целях эксплуатации и обслуживания коммунальных, инженерных и других сетей по границам охранных зон. Также устанавливается сервитут для прохода или проезда через земельный участок в целях обеспечения свободного доступа граждан к земельному участку.

Таким образом образуемые земельные участки соответствуют требованиям земельного законодательства.

5 Предложения по внесению изменений в Правила землепользования и застройки

Проектом межевания запланировано:

- в зону Ж 3-3 добавить основной вид разрешенного использования земельных участков - Предпринимательство (4.0)
- в зону О 1-4 добавить основной вид разрешенного использования земельных участков - Банковская и страховая деятельность (4.5)

Выявлены следующие несоответствие между образуемыми земельными участками и территориальными зонами:

- ЗУ9 расположен в двух территориальных зонах Ж 3-3 и О 1-1;
- ЗУ11 расположен в двух территориальных зонах Ж 3-3 и О 1-1;
- ЗУ20 расположен в двух территориальных зонах Ж 3-3 и О 1-1;
- ЗУ22 расположен в двух территориальных зонах Ж 3-3 и О 1-1;
- ЗУ27 расположен в двух территориальных зонах Ж 3-3 и О 1-4;
- ЗУ35 расположен в трех территориальных зонах Ж 3-2; Ж 3-3 и О 1-4;
- ЗУ37 расположен в двух территориальных зонах Ж 3-2 и О 1-4;
- ЗУ41 расположен в двух территориальных зонах Ж 3-3 и О 1-4;
- ЗУ42 расположен в двух территориальных зонах Ж 3-3 и О 1-4;
- ЗУ56 расположен в двух территориальных зонах Ж 3-4 и Ж 4;
- ЗУ59 расположен в двух территориальных зонах Ж 3-4 и О 1-4;
- ЗУ61 расположен в двух территориальных зонах Ж 3-4 и О 1-4;
- ЗУ62 расположен в двух территориальных зонах Ж 3-4 и О 1-4.

В соответствии с пунктом 2 Статьи 85 Земельного кодекса границы территориальных зон должны отвечать требованиям принадлежности каждого земельного участка только к одной зоне. Таким образом необходимо внести изменения в Карту градостроительного зонирования городского поселения Белоярский в части изменения следующих территориальных зон:

- Ж 3-3 зона застройки среднеэтажными жилыми домами;
- Ж 3-2 зона застройки среднеэтажными жилыми домами;
- Ж 3-4 зона застройки среднеэтажными жилыми домами;
- Ж 4 зона смешанной жилой застройки;
- О 1-1 зона делового, общественного и коммерческого назначения;
- О 1-4 зона делового, общественного и коммерческого назначения.

ТЕХНИЧЕСКОЕ ЗАДАНИЕ

на выполнение работ по разработке проекта межевания территории на кадастровые кварталы 86:06:0020101, 86:06:0020105, 86:06:0020106 расположенных на территории городского поселения Белоярский (ХМАО-Югра)

№ п/п	Перечень основных данных и требований	Содержание основных данных и требований
1	Наименование объекта	Проект межевания территории на кадастровые кварталы 86:06:0020101, 86:06:0020105, 86:06:0020106 расположенных на территории городского поселения Белоярский (ХМАО-Югра)
2	Место расположения объекта	Тюменская область, Ханты - Мансийский автономный округ - Югра, Белоярский район, г.Белоярский
3	Объект проектирования	Кадастровые кварталы 86:06:0020101, 86:06:0020105, 86:06:0020106, за исключением территорий проекты межевания на который разрабатывались ранее (приложение к техническому заданию).
4	Цель и задачи проекта	<p>Цель: Разработка проекта межевания в целях проведения комплексных кадастровых работ. Определение местоположения границ, образуемых и изменяемых земельных участков.</p> <p>Задачи:</p> <ol style="list-style-type: none"> 1. Уточнение местоположения границ земельных участков, сведения Единого государственного реестра недвижимости о которых не соответствуют установленным на основании Федерального закона от 13.07.2015 № 218-ФЗ «О государственной регистрации недвижимости» требованиям к описанию местоположения границ земельных участков (в том числе выполнение запросов сведений, внесенных в государственный кадастр недвижимости, снятие объектов недвижимости с кадастрового учета при необходимости). 2. Установление и (или) уточнение местоположения на земельных участках зданий, строений, сооружений, объектов незавершенного строительства, права на которые зарегистрированы в установленном Федеральным законом от 13.07.2015 № 218-ФЗ «О государственной регистрации недвижимости» порядке (в том числе выполнение запросов сведений, внесенных в государственный кадастр недвижимости, снятие объектов недвижимости с кадастрового учета при необходимости). 3. Образование, изменение границ земельных участков, на которых расположены здания, в том числе многоквартирные дома, сооружения, за исключением сооружений, являющихся линейными объектами (в том числе выполнение запросов сведений, внесенных в государственный кадастр недвижимости, снятие объектов недвижимости с кадастрового учета при необходимости). 4. Образование земельных участков общего пользования, занятых площадями, улицами, проездами, набережными, скверами, бульварами, водными объектами, пляжами и другими объектами (в том числе выполнение запросов сведений, внесенных в государственный кадастр недвижимости, снятие объектов недвижимости с кадастрового учета при необходимости).

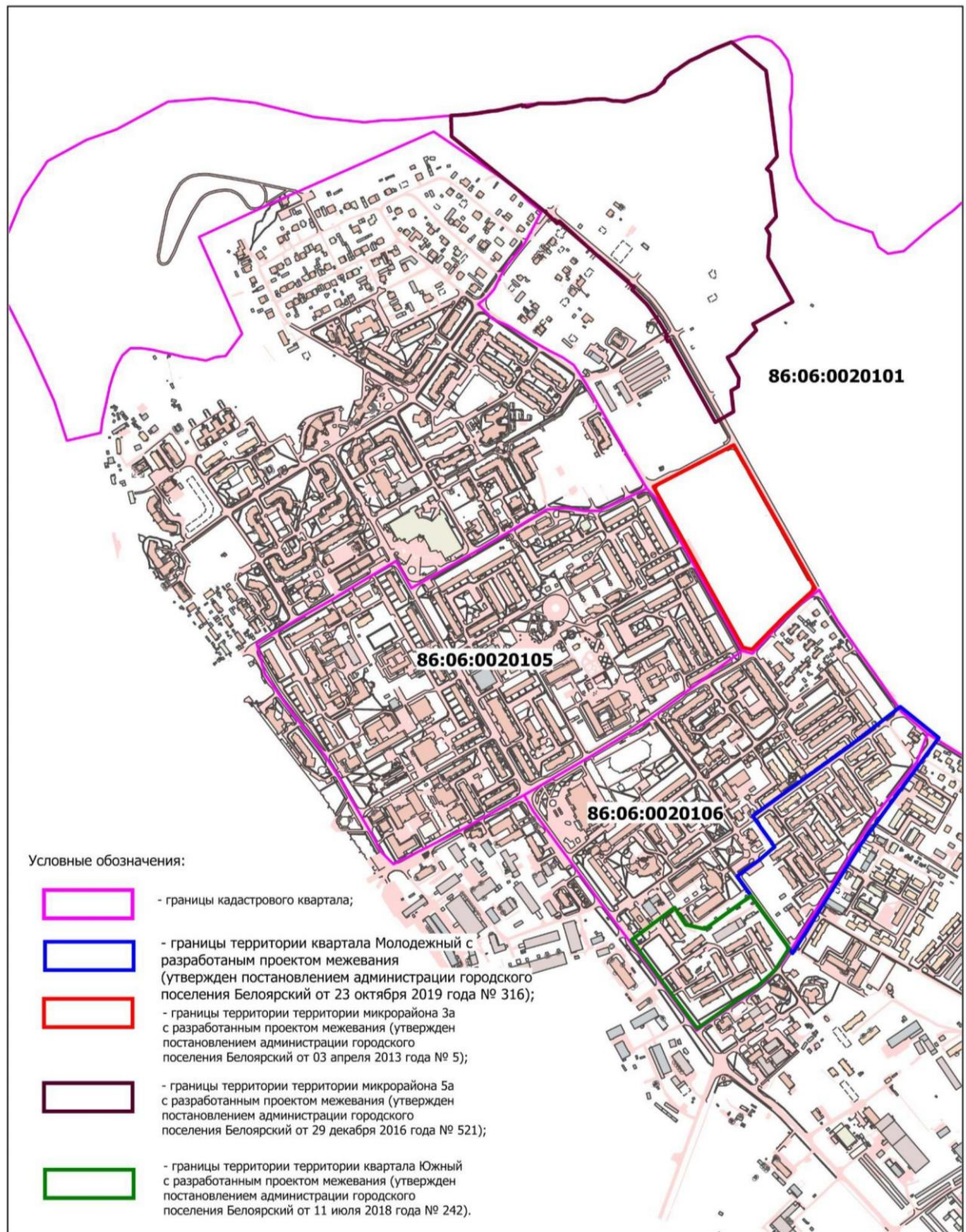
		<p>5. Исправление реестровых ошибок, содержащихся в Едином государственном реестре недвижимости о местоположении границ объектов недвижимости (в том числе выполнение запросов сведений, внесенных в государственный кадастр недвижимости, снятие объектов недвижимости с кадастрового учета при необходимости).</p> <p>6. Подход к межеванию для многоквартирных жилых домов: выделение квартала как единого участка для расположенных на нем многоквартирных жилых домов и сооружений. При выделении единого участка для нескольких зданий жители домов, находящихся в квартале, совместно используют всю территорию квартала для хозяйственных целей и отдыха, принимают решения и несут финансовую ответственность за содержание территории и ее эксплуатацию.</p> <p><i>Основание: Разработанное Министерством России руководство по определению первоочередных направлений развития городской среды. Часть 2. Рекомендации по определению первоочередных направлений комплексного развития городских территорий.</i></p>
5	Исходные данные	<p>Заказчик (по запросу) передает Подрядчику исходные данные в отношении установленных территорий:</p> <ul style="list-style-type: none"> - генеральный план поселения; - правила землепользования и застройки поселения; - документацию по планировке разработанную ранее в отношении данных территорий. - материалы инженерных изысканий, имеющихся в наличии на момент заключения контракта; <p>Сбор иных необходимых исходных данных (в т.ч. актуальные сведения из ЕГРН о земельных участках) для подготовки Проекта, обеспечивает Подрядчик. Заказчик оказывает Подрядчику содействие в получении необходимых исходных данных.</p>
6	Нормативные правовые акты и иные документы, подлежащие учету при подготовке проекта	<p>При подготовке работ следует руководствоваться следующей нормативно-правовой базой:</p> <ol style="list-style-type: none"> 1) Земельный кодекс Российской Федерации; 2) Градостроительный кодекс Российской Федерации (далее – ГрК РФ); 3) Федеральный закон от 24.07.2007 № 221-ФЗ «О кадастровой деятельности»; 4) Федеральный закон от 13.07.2015 № 218-ФЗ «О государственной регистрации недвижимости»; 5) Федеральный закон от 30.12.2015 № 431-ФЗ «О геодезии, картографии и пространственных данных и о внесении изменений в отдельные законодательные акты Российской Федерации»; 6) Приказ Федеральной службы государственной регистрации, кадастра и картографии от 23 октября 2020 г. № П/0393 «Об утверждении требований к точности и методам определения координат характерных точек границ земельного участка, требований к точности и методам определения координат характерных точек контура здания, сооружения или объекта незавершенного

		<p>строительства на земельном участке, а также требований к определению площади здания, сооружения, помещения, машино-места»;</p> <ol style="list-style-type: none">7) Инструкция по межеванию земель, утвержденная Роскомземом 08.04.1996;8) Постановление правительства ХМАО-Югры от 31 мая 2019 года № 165-п «О государственной информационной системе обеспечения градостроительной деятельности Ханты-Мансийского автономного округа – Югры»;9) Генеральный план городского поселения Белоярский, утверждённый решением Совета депутатов городского поселения Белоярский от 21 мая 2010 года № 14;10) Правила землепользования и застройки городского поселения Белоярский, утвержденные решением Совета депутатов городского поселения Белоярский от 21 сентября 2012 года № 25;11) Постановление администрации городского поселения Белоярский от 21 августа 2017 года №248 «Об утверждении документации по планировке территории улично-дорожной сети в г.Белоярский»;12) Закон ХМАО – Югры от 18.04.2007 № 39-оз «О градостроительной деятельности на территории Ханты-Мансийского автономного округа – Югры»;13) Действующие технические регламенты, СанПиН, СП, СНиП;14) Иная нормативно-правовая и методическая база;
--	--	--

7	Основные требования к составу, содержанию разработки проекта межевания территории:	<p>Подготовить проект межевания территории в соответствии со ст.43 Градостроительного кодекса.</p> <p>При подготовке проектов межевания территории определение местоположения границ, образуемых и (или) изменяемых земельных участков осуществляется в соответствии с градостроительными регламентами и нормами отвода земельных участков для конкретных видов деятельности, иными требованиями к образуемым и (или) изменяемым земельным участкам, установленными федеральными законами и законами автономного округа, техническими регламентами, сводами правил.</p> <p>Экспликация земельных участков фактического землепользования проектов межевания территории должна включать следующую информацию:</p> <ul style="list-style-type: none"> - кадастровый номер участка; - адрес участка; - вид права на земельный участок; - вид разрешенного использования участка; - площадь участка (кв. м.); <p>Экспликация формируемых земельных участков проектов межевания территории должна включать следующую информацию:</p> <ul style="list-style-type: none"> - номер земельного участка на чертеже; - местоположение земельного участка (адрес при наличии); - площадь участка по проекту; - вид разрешенного использования участка; - способ образования участка. <p>Пояснительная записка проектов межевания территории, должна включать в себя:</p> <ul style="list-style-type: none"> - характеристики территории; - сведения об использованных материалах по установлению границ участков и особенностях проекта; - перечень публичных сервитутов; - обоснование принятых решений; - каталог координат границ землепользований, перечень сервитутов. <p>В целях обеспечения качества, единообразия и согласованности документации по планировке территории кадастровых кварталов в цифровом виде и обеспечения возможности размещения и использования в государственной информационной системе обеспечения градостроительной деятельности ХМАО-Югры, документацию по планировке территории выполнить в соответствии с техническими требованиями к информационным ресурсам ГИСОГД Ханты-Мансийского автономного округа – Югры.</p> <p>Подготовка демонстрационных и других (доклад) материалов к публичным слушаниям в следующем виде: в электронном виде-JPEG и Adobe Acrobat и в печатном виде на бумажной основе в одном экземпляре.</p>
8	Результат выполнения работ	<p>1. Проект межевания территории кадастровых кварталов, в состав которого должны входить:</p> <ul style="list-style-type: none"> - текстовые части проекта в форме электронного документа в формате Microsoft Word или Adobe Acrobat и на бумажном носителе в 1 экз, в форматах, кратных А4; - графические материалы проекта в форматах, определяемых Подрядчиком по согласованию с Заказчиком в

		<p>форме электронного документа в формате Adobe Acrobat и на бумажном носителе в 1 экз,</p> <p>2. Выполненная работа должна быть предоставлена Заказчику на электронных и на бумажных носителях.</p> <p>3. На бумажном носителе должны быть представлены:</p> <ul style="list-style-type: none"> - текстовые материалы в форматах, кратных А4; - графические материалы в масштабе и форматах, определяемых Подрядчиком по согласованию с Заказчиком. <p>4. На электронных носителях информация должна быть представлена:</p> <ul style="list-style-type: none"> - текстовые материалы в формате Microsoft Word или Adobe Acrobat; - графические материалы в векторном виде в формате ГИС MapInfo Professional версии 8.5 или новее (ТАВ) в системе координат, принятой для ведения единого государственного реестра недвижимости (в т.ч. ; - демонстрационные материалы в формате JPEG/JPG/PDF и PPT/PPS.
9	Гарантийные обязательства	<p>Срок действия гарантийных обязательств – 2 года со дня подписания итогового акта приема-сдачи работ по контракту. В объем гарантийных обязательств входят работы по предоставлению устных и письменных консультаций, рекомендаций и разъяснений, а также иной информации, касающейся результатов работ.</p> <p>Исполнитель в течение всего гарантийного срока обязан хранить на своих серверных ресурсах результаты работ, сданных Заказчику, и другие необходимые данные, сформированные в ходе выполнения работ; при необходимости предоставить такие материалы Заказчику.</p>

Приложение к техническому заданию
муниципального контракта на выполнение подрядных
работ для муниципальных нужд Белоярского района
от _____ 2023 года № _____





Белоярский район
Ханты-Мансийский автономный округ – Югра

**АДМИНИСТРАЦИЯ
БЕЛОЯРСКОГО РАЙОНА**

**УПРАВЛЕНИЕ ПРИРОДОПОЛЬЗОВАНИЯ,
СЕЛЬСКОГО ХОЗЯЙСТВА И РАЗВИТИЯ
ПРЕДПРИНИМАТЕЛЬСТВА**

Центральная ул., д. 9, г.Белоярский,
Ханты-Мансийский автономный округ – Югра,
Тюменская область, 628161
Тел. (34670) 62-182, факс (34670) 2-18-73
e-mail: GoncharovIA@admbel.ru

Директору ООО «Архитектурная
мастерская «Городское планирование»
Чемякиной О.В.

№ 08-07-416
от 08.08.2023 года
на № Исх.2882-66-ГП/23
от 02.08.2023

Уважаемая Ольга Владимировна!

На Ваш запрос Исх.2882-66-ГП/23 от 02.08.2023 сообщаем следующее.

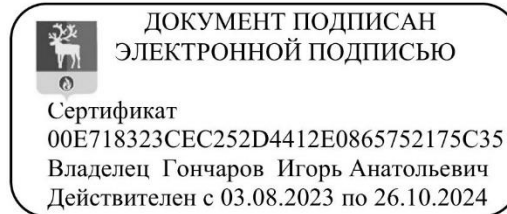
По уточнению информации, запрашиваемой в п.1 и п.2 рекомендуем обратиться в Департамент недропользования и природных ресурсов Ханты-Мансийского автономного округа – Югры. Адрес для обращения: 628011 ул.Студенческая, 2, г. Ханты-Мансийск, Ханты-Мансийский автономный округ – Югра (Тюменская область), e-mail: depprirod@admhmao.ru.

По п.5 приказами Федерального агентства лесного хозяйства от 12.03.2019 № 423 «Об определении количества лесничеств на землях населенных пунктов города Белоярский Ханты-Мансийского автономного округа – Югры, занятых городскими лесами, и установлении их границ», от 20.06.2019 № 770 «Об установлении границ лесничества «Городские леса городского поселения Белоярский», расположенного на землях населенных пунктов города Белоярский Ханты-Мансийского автономного округа – Югры, занятых городскими лесами» определено, что на землях населенных пунктов города Белоярский Ханты-Мансийского автономного округа - Югры, занятых городскими лесами, располагается лесничество, установлены границы лесничества.

В границах кадастрового квартала 86:06:0020101 расположен земельный участок, занятый городскими лесами. Земельный участок поставлен на государственный

кадастровый учет, кадастровый номер 86:06:0020101:2503 и оформлен в собственность.
Правообладатель: Муниципальное образование Белоярский район. Вид разрешенного использования земельных участков: «Отдых (рекреация)».

Начальник управления



И.А.Гончаров

Исп.: Лихачева Лариса Сергеевна,
тел.: 8 (34670) 41461
LihachevaLS@admbel.ru



**Департамент недропользования и природных ресурсов
Ханты-Мансийского автономного округа – Югры
(Депнедра и природных ресурсов Югры)**

ул. Студенческая, дом 2, г. Ханты-Мансийск,
Ханты-Мансийский автономный округ – Югра,
(Тюменская область), 628011

Телефон: (3467) 36-01-10 (3151)
Факс:(3467) 32-63-03
E-mail: deprirod@admhmao.ru

12-Исх-23323
14.08.2023

Представителю
ООО «Архитектурная мастерская
«Городское планирование»

Е.А.Селезневой

На исх. №4818-ООПТ от 11.08.2023

Уважаемая Елизавета Александровна!

На Ваш запрос сообщаю, что по данным государственного кадастра особо охраняемых природных территорий регионального и местного значения Ханты-Мансийского автономного округа – Югры (далее – автономный округ) в границах размещения объекта «Проект межевания территории на кадастровые кварталы 86:06:0020101, 86:06:0020105, 86:06:0020106 расположенные на территории городского поселения Белоярский (ХМАО-Югра)» (далее – Объект) действующие особо охраняемые природные территории регионального и местного значения, категории которых установлены п. 2 ст. 2 Федерального закона от 14.03.1995 № 33-ФЗ «Об особо охраняемых природных территориях», ст. 2 Закона автономного округа от 29.03.2018 № 34-оз «О регулировании отдельных отношений в области организации, охраны и использования особо охраняемых природных территорий регионального значения в Ханты-Мансийском автономном округе – Югре», а также их охранные зоны отсутствуют.

Особо охраняемые природные территории, их охранные зоны, предлагаемые для создания и расширения в автономном округе, перечень которых закреплен в п. 4.1 Концепции развития и функционирования

системы особо охраняемых природных территорий Ханты-Мансийского автономного округа – Югры на период до 2030 года, утвержденной постановлением Правительства автономного округа от 12.07.2013 № 245-п, в границах размещения Объекта отсутствуют.

Исполняющий
обязанности директора
Департамента



**ДОКУМЕНТ ПОДПИСАН
ЭЛЕКТРОННОЙ ПОДПИСЬЮ**

Сертификат
00D48BF327062274CAADEA6845448F4D11
Владелец Новиков Максим Васильевич
Действителен с 17.03.2023 по 09.06.2024

М.В.Новиков

Ширванова Регина Даниловна
8 (3467) 36-01-10 (3007)
ShirvanovaRD@admhmao.ru